

# STRATEGIE ROZVOJE MIKROREGIONU HROTOVICKO



**SKUPINA ČEZ**

PARTNER MIKROREGIONU



ŘÍJEN 2008

## **GaREP - Společnost pro regionální ekonomické poradenství**

Náměstí 28. října 3, 602 00 BRNO  
tel: 545 242 846, tel.+ fax: 545 211 053, e-mail: garep@garep.cz



---

### **Autorský kolektiv:**

PhDr. Iva Galvasová

Mgr. Jan Holeček

Mgr. Kateřina Chabičovská

Ing. Jan Binek, Ph.D.

Mgr. Hana Svobodová

---



## OBSAH

<b>Obsah</b> .....	<b>4</b>
<b>Úvod</b> .....	<b>5</b>
<b>Základní údaje</b> .....	<b>7</b>
<b>A. Analytická část</b> .....	<b>10</b>
<b>A.1 Vyhodnocení realizace strategie z roku 2000</b> .....	<b>11</b>
<b>A.2 Profil území</b> .....	<b>14</b>
A.2.1 Vybavenost území .....	14
A.2.2 Lidské zdroje .....	19
A.2.3 Ekonomické aktivity.....	22
A.2.4 Rozvojové souvislosti.....	26
<b>A.3 SWOT analýza</b> .....	<b>29</b>
<b>A.4 Problémová analýza</b> .....	<b>31</b>
<b>B. Návrhová část</b> .....	<b>33</b>
<b>B.1 Vize, cíle a směry rozvoje</b> .....	<b>34</b>
<b>B.2 Program rozvoje</b> .....	<b>36</b>
<b>C. Akční plán</b> .....	<b>46</b>
<b>C.1 Institucionální rámec naplnění akčního plánu</b> .....	<b>47</b>
<b>C.2 Časový harmonogram Akčního plánu (2009 – 2011)</b> .....	<b>50</b>
<b>C.3 Specifikace opatření a projektů akčního plánu</b> .....	<b>53</b>
<b>D. Finanční rámec</b> .....	<b>58</b>
<b>Seznam zkratk</b> .....	<b>66</b>
<b>Přílohy</b> .....	<b>67</b>

## ÚVOD

Svým členstvím v Evropské unii Česká republika deklaruje mimo jiné i ochotu přijmout základní principy Unie, které ve svém důsledku povedou k vyšší ekonomické a sociální soudržnosti členských států. Jedním z důležitých principů je princip programování, jenž vyjadřuje soustředění pozornosti zainteresovaných subjektů v zájmovém území na dosažení střednědobých až dlouhodobých cílů, stanovených ve strategii rozvoje území. Soulad s těmito cíli a strategiemi zvolenými k jejich dosažení, formulovanými v programovém dokumentu, je jedním z kritérií při rozhodování o výběru projektů, kterým budou přiděleny prostředky na podporu jejich realizace.

V souladu s tímto postojem by se vytvářená aktualizace Strategie rozvoje mikroregionu Hrotovicko měla stát dokumentem, kolem kterého se soustředí rozhodující subjekty mikroregionu s cílem podpořit rozvoj svého území. Právě spolupráce a soustředěné úsilí partnerů ze státní správy, samosprávy, podnikatelské sféry, nestátních organizací či občanských a zájmových sdružení, a také důsledný monitoring vývojových tendencí a změn, jsou nezbytným předpokladem pro další rozvoj území.

Zpracování dokumentu bylo rozděleno do několika etap. První etapa zahrnovala zejména analytické práce, tj. vytvoření socioekonomické charakteristiky (tzv. profilu) mikroregionu. Pro analýzy současného stavu a možných vývojových tendencí ve vybraných oblastech struktury společnosti, hospodářství a dalších podmínek v území se používaly dostupné statistické údaje, doplněné o dotazníkové šetření aktuální situace v obcích. Syntetické zhodnocení provedených analýz představuje tzv. SWOT analýza a problémová analýza. Definování hlavních problémů území (tak, jak je vnímají představitelé jednotlivých obcí) a rozbor silných stránek, slabých stránek, možností a ohrožení daného území vytváří východisko pro stanovení a formulaci rozvojových cílů a záměrů.

Stanovení cílů rozvoje území a aktivit potřebných k jejich dosažení bylo předmětem druhé etapy prací. Základem návrhové části Strategie je vize, charakterizující stav území, kterého bude dosaženo naplněním vytyčených cílů. Relativně obecně formulované cíle jsou blíže specifikovány již v konkrétnějších prioritách, opatřeních a aktivitách. K nim jsou jako konkrétní příklady přiřazeny doposud identifikované rozvojové záměry či připravované projekty. Struktura návrhové části byla schválena představiteli obcí mikroregionu.

Zatímco v návrhové části jsou specifikovány oblasti rozvoje v různé úrovni obecnosti (od vize, cílů a směrů rozvoje přes opatření a aktivity), konkrétní projekty a činnosti, jež je nutné řešit v krátkodobém horizontu, jsou předmětem akčního plánu. Tato hierarchizace byla zvolena záměrně z důvodu různé potřeby aktualizace jednotlivých částí. Zatímco návrhová část je zformulována na delší období (2008-2015), akční plán je třeba aktualizovat v kratším intervalu (každé 2-3 roky).

Vybrané projektové záměry svazku obcí i jednotlivých obcí, u nichž byl identifikován nositel, cíl projektu, základní finanční rámec, možné způsoby financování a další potřebné informace, jsou rozpracovány do podoby projektových fiší. Jedná se o standardizovaný formulář sloužící ke vstupnímu popisu projektu při předkládání žádostí o finanční podporu.

Kroky potřebné pro realizaci aktivit vytyčených ve Strategii jsou vázány především na iniciativu představitelů veřejné správy v území. Za účinné spolupráce zainteresovaných subjektů (podnikatelské subjekty, nestátní neziskové organizace, občanské iniciativy, zástupci státních institucí a orgánů a dalších institucí) je potřebné začít vytvořenou Strategii postupně realizovat. Je rovněž žádoucí návrhovou část a zejména akční plán pravidelně aktualizovat, především z hlediska zařazování nově připravených projektů. Strategie rozvoje mikroregionu Hrotovicko tedy není dokumentem statickým, neměnným, ale naopak otevřeným, přístupným



pro nové podněty, okolnosti a podmínky, umožňujícím průběžně reagovat na měnící se situaci v území a na aktuální problémy či potřeby dalšího rozvoje celého mikroregionu.

## ZÁKLADNÍ ÚDAJE

### VYMEZENÍ MIKROREGIONU

Mikroregion Hrotovicko byl založen 26. července 2000 jako zájmové sdružení právnických osob s názvem **Dobrovolné sdružení regionu Hrotovicka**; do registru bylo zapsáno dne 18.10.2000. Jeho sídlo je v Hrotovicích, Náměstí 8. května 1. Skládá se z šestnácti obcí:

- Bačice
- Biskupice-Pulkov
- Dalešice
- Dukovany
- Hrotovice
- Krhov
- Litovany
- Odunec
- Přešovice
- Račice
- Radkovice u Hrotovic
- Rouchovany
- Slavětice
- Stropešín
- Třebenice
- Valeč

Předmětem činnosti Dobrovolného sdružení regionu Hrotovicka je:

*Rozvoj hrotovického regionu po všech stránkách tak, aby jeho vývoj odpovídal současné střeoevropské úrovni. Jeho aktivity vycházejí z přirozeného spádoviště, společných zájmů a úspěšného rozvoje celého příslušného okolí. Udržení současného stavu fungování státní správy na území Hrotovicka, popř. její rozšíření.*

V návaznosti na vznik mikroregionu byla v roce 2000 zpracována Strategie rozvoje mikroregionu Hrotovicko, která zachytila situaci v území a navrhla opatření k podpoře rozvoje. Od zpracování první strategie uplynula již poměrně dlouhá doba a proběhla řada zásadních změn. Od roku 2002 došlo ke kompletní reorganizaci veřejné správy (vznik krajských úřadů, ORP, POÚ; zánik okresních úřadů) a Česká republika. V roce 2004 vstoupila ČR do Evropské unie a v současné době v souvislosti s novým rozpočtovým obdobím EU 2007-2013 byly nově zpracovány všechny zásadní koncepční dokumenty vyšších úrovní veřejné správy, na což je nutné reagovat. V roce 2008 bylo proto firmě GaREP, spol. s r.o., zpracovateli i Strategie předchozí, zadáno vytvoření nové strategie zohledňující uvedené změny a reflektující posun v odborném přístupu ke zpracovávání strategických dokumentů svazků obcí.

## ZÁKLADNÍ CHARAKTERISTIKA

V šestnácti obcích mikroregionu Hrotovicko žilo k 1.1.2007 celkem 7 119 obyvatel. Obce mikroregionu patří spíše mezi menší, průměrná velikost obce je 445 obyvatel. Nejlidnatější jsou Hrotovice (1 749 obyvatel), nejmenší Račice (80 obyvatel). Čtyři obce jsou tvořeny více částmi (viz tab. 1); Litovany pouze jednou částí, zato však třemi katastry. Hustota zalidnění je velmi nízká – pouhých 40 obyvatel na km<sup>2</sup>, zatímco průměr ČR je 109 obyvatel na km<sup>2</sup>.

Území mikroregionu je osídleno již poměrně dlouho, téměř všechny obce vznikly ve 12. – 14. století. Výjimkou jsou Třebenice, o nichž pochází první písemná zmínka až z roku 1406.

**Tab. 1: Základní údaje o obcích mikroregionu Hrotovicko (k 1.1.2007)**

Obec	Počet obyvatel	Počet částí obce	Počet katastrů	Rozloha (ha)	Hustota zalidnění (obyv./km <sup>2</sup> )	Nadmořská výška (m n.m.)	První písemná zpráva (rok)
Ráčice	80	1	1	361	22	465	1252
Odunec	96	1	1	600	16	458	1278
Stropešín	113	1	1	690	16	438	1125
Litovany	140	1	1	665	21	413	1353
Přešovice	140	1	1	676	21	417	1273
Krhov	192	1	1	662	29	408	1253
Bačice	196	2	2	533	37	425	1307
Slavětice	237	1	1	949	25	384	1353
Biskupice-Pulkov	289	2	2	1 185	24	375	1141
Radkovice u Hrotovic	344	1	1	1 528	23	448	1252



Obec	Počet obyvatel	Počet částí obce	Počet katastrů	Rozloha (ha)	Hustota zalidnění (obyv./km <sup>2</sup> )	Nadmořská výška (m n.m.)	První písemná zpráva (rok)
Třeбенice	431	3	3	1 167	38	484	1406
Dalešice	590	1	1	1 138	51	398	1125
Valeč	650	1	1	1 071	61	438	1294
Dukovany	809	1	3	2 033	40	352	1279
Rouchovany	1 110	2	3	2 477	45	360	1243
Hrotovice	1 749	1	1	2 123	82	417	1228
<b>Mikroregion Hrotovicko</b>	<b>7 119</b>	<b>21</b>	<b>24</b>	<b>17 858</b>	<b>40</b>	<b>416</b>	-

Pramen: Počet obyvatel v obcích ČR k 1.1.2007, Malý lexikon obcí 2007, Městská a obecní statistika, ČSÚ

Obce mikroregionu spadají do správního obvodu obce s rozšířenou působností Třebíč a pod pověřený obecní úřad Hrotovice. Mikroregion Hrotovicko zabírá téměř celý správní obvod pověřeného obecního úřadu Hrotovice, k němuž náleží navíc obec Zárubice (není členem mikroregionu).

Hrotovice mají statut města, Dalešice jsou městysem.

Matriky se nacházejí ve třech největších obcích mikroregionu – Hrotovicích, Rouchovanech a Dukovanech. Téměř všechny obce bez vlastní matriky náleží k matrice hrotovické; jen Přešovice spadají pod matriku v Rouchovanech a Valeč pod Třebíč. Stavební úřad existuje jen v Hrotovicích.

## **A. ANALYTICKÁ ČÁST**

## A.1 VYHODNOCENÍ REALIZACE STRATEGIE Z ROKU 2000

Strategie rozvoje mikroregionu Hrotovicko (dále jen Strategie) z roku 2000 zahrnovala obsáhlý soubor priorit, opatření a aktivit, který byl navržen na dobu platnosti této Strategie tj. 2000 – 2006. Jelikož se ale do současnosti změnilo příliš mnoho věcí (změna struktury veřejné správy, nové možnosti dotací...), které mohou ovlivňovat situaci v mikroregionu, rozhodlo se vedení mikroregionu provést aktualizaci své doposud platné Strategie. Velmi důležitou věcí, kterou je nutno udělat ještě před samotnou tvorbou nové Strategie, je vyhodnocení realizace rozvojových projektů naplánovaných v původní Strategii.

Rozvojové projekty, které byly tématicky rozřazeny pod jednotlivá opatření, se dělily podle jejich územního dopadu na dvě kategorie – obecní a nadobecní. Obecních projektů bylo naplánováno výrazně více než nadobecních. Jejich podrobný seznam za jednotlivé obce obsahující nositele projektu, název, harmonogram, realizovanost a vyčíslení nákladů je z důvodu jejich příliš velkého počtu uveden v Příloze 1. Projekty nadobecní se ještě dále člení na dvě podskupiny a to na projekty, které se svým dopadem dotýkají úplně všech obcí a na projekty, které se dotýkají dvou a více členských obcí mikroregionu. Přehled těchto nadobecních projektů s jejich podrobnými charakteristikami je uveden v tabulce 2.

**Tab. 2: Charakteristika nadobecních projektů mikroregionu Hrotovicko (2000-2008)**

Navrhovatel/obec (spolupracující obce)	Název projektu	Předpokl. období realizace	Realizováno (ano-ne)	Komentář
Mikroregion Hrotovicko	podpora drobného podnikání	---	Ne	Nebyl navrhnut žádný konkrétní projekt
Mikroregion Hrotovicko	počítačové vybavení a internetové propojení obcí mikroregionu	2001	Ano	POV 331 tis. Kč
Mikroregion Hrotovicko	spolupráce s obcemi jiných států	---	Ne	Mikroregion nemá zahraničního partnera
Mikroregion Hrotovicko	zřízení IC mikroregionu Hrotovicko	2003	Ano	POV 365 tis. Kč
Mikroregion Hrotovicko	internetový GIS pro mikroregion Hrotovicko	2004	Ano	Fond Vysočiny 320 tis. Kč
Mikroregion Hrotovicko	doprovodná infrastruktura cestovního ruchu (naučná stezka k Novým rybníkům)	2004	Ano	Fond Vysočiny 154 tis. Kč
Mikroregion Hrotovicko	doprovodná infrastruktura cestovního ruchu (informační tabule, odpočinková stanoviště v jednotlivých obcích)	2005	Ano	Fond Vysočiny 228 tis. Kč
Mikroregion Hrotovicko	zlepšení a odstranění nedostatků v informovanosti občanů v zóně havarijního plánování na území mikroregionu Hrotovicko (obecní rozhlas)	2006-07	Ano	Fond Vysočiny 845 tis. Kč
Mikroregion Hrotovicko	zřízení klidových zón v jednotlivých obcích (lavičky)	2007-08	Ano	Skupina ČEZ 550 tis. Kč (protiřadnota – reklamní plnění)
Mikroregion Hrotovicko	obnova objektů kulturního dědictví	2005	Ano	458 tis. Kč (POV MMR) 9 obcí mikroregionu
Bačice (Biskupice-Pulkov, Krhov, Litovany, Odunec, Račice, Radkovic u Hrot)	cyklostezky		Ne	
Dukovany (Rouchovany)	cyklostezky, agroturistika	2000-2002	Ne	

Navrhovatel/obec (spolupracující obce)	Název projektu	Předpokl. období realizace	Realizováno (ano-ne)	Komentář
Dukovany (Ekoregion v okolí JEDU)	veřejné přírodní koupaliště	2005		
Hrotovice (mikr.Hrotovicko)	cyklostezka	2004	Ano	Sapard 5 245 tis. Kč
Radkovice (Jaroměřice n/Rok., Příštpo, Biskupice-Pulkov)	cyklostezka			
Hrotovice (mikr.Hrotovicko)	vybudování sběrného dvora	2002	Ano	Firma ESKO – T; 1 500 tis. Kč
Rouchovany (Dukovany)	tvorba krajiny okolo JE Dukovany		Ne	
Bačice (Biskupice-Pulkov, Krhov, Litovany, Odunec, Račice, Radkovice u Hrot.)	rekonstrukce a výstavba chodníků	2002-2005	Ne, nepřiznání dotace	Bačice 500 tis. Kč (rok 2006)
Bačice (Biskupice-Pulkov, Krhov, Litovany, Odunec, Račice, Radkovice u Hrot.)	výstavba autobusových zastávek	2002-2005	Částečně, jen v někt. obcích	Bačice 1 300 tis. Kč (autobusová točna) Biskupice-Pulkov 270 tis. Kč (POVV+vlastní)
Bačice (Biskupice-Pulkov, Krhov, Litovany, Odunec, Račice, Radkovice u Hrotovic)	rekonstrukce staré a vybudování nové oddílné kanalizace	2002-2005	Ne, nepřiznání dotace	Bačice – podle PRVKuKu nutnost vybudovat pouze splaškovou
Bačice (Biskupice-Pulkov, Krhov, Litovany, Odunec, Račice, Radkovice u Hrot.)	rozšíření ČOV	2002-2005	Ne, nepřiznání dotace	
Bačice (Biskupice-Pulkov, Krhov, Litovany, Odunec, Račice, Radkovice u Hrotovic)	výstavba 3 malých ČOV (biologické rybníky)	2002-2005	Ne	
Bačice (Biskupice-Pulkov, Krhov, Litovany, Odunec, Račice, Radkovice u Hrotovic)	vybudování hloubkových vrtů na pitnou vodu – samozásobení vodou	2002-2005	Ne	
Rouchovany (Přešovice)	kanalizace od koupaliště a od Přešovic			
Bačice (Biskupice-Pulkov, Krhov, Litovany, Odunec, Račice, Radkovice u Hrotovic)	rekonstrukce místních komunikací	2002-2005	Částečně	Biskupice-Pulkov 150 tis. Kč (POVV+vlastní)
Valeč (Dolní Vilémovice)	místní komunikace	2003	Ano	6 000 tis. Kč
<b>Jiné nadobecní projekty realizované v období 2002-2007</b>				
Navrhovatel/obec (spolupracující obce)	Název projektu	Období realizace	Náklady projektu ( v tis. Kč) a zdroje financování	
Hrotovice	opravy křížků	2004	cca 40 tis. Kč (vlastní+dotace KÚ)	
DSO 2002	venkovní posezení	2007	cca 20 tis. Kč a příspěvek ČEZu	

Pramen: Dotazníkové šetření v mikroregionu Hrotovicko, GaREP, 2008

V roce 2000, kdy byla Strategie rozvoje mikroregionu Hrotovicko dokončena, bylo naplánováno celkem 26 nadobecních projektů. Deset z těchto projektů mělo celoregionální charakter (nositelem byl mikroregion), ostatní projekty měly přímý dopad na dvě až sedm obcí mikroregionu. K těmto už naplánovaným projektům během dalších let přibyly další dva původně neplánované projekty, jejichž potřebnost se ukázala až během doby platnosti Strategie.

Samotná realizace naplánovaných projektů již nebyla příliš úspěšná, přesto se podařilo zrealizovat více projektů než nezrealizovat. Celkem se tedy podařilo úspěšně zrealizovat deset projektů, dva projekty jen částečně (rekonstrukce místních komunikací, výstavba autobusových zastávek) další dva nadobecní projekty (venkovní posezení, oprava křížků), které nebyly uvedeny v původní Strategii. Tyto projekty byly financovány z mnoha různých zdrojů, ať už to byli zdroje evropské (Sapard), krajské (Fond vysočiny, POV) nebo i soukromé (Nadace ČEZ, firma ESKO – T); k tomu samozřejmě nechyběly i vlastní zdroje na spolufinancování. Dohromady se podařilo na tyto projekty získat téměř 10 mil. Kč z různých dotačních zdrojů. Tématické zaměření těchto projektů naplňovalo nejčastěji tři cíle z pěti, které byli obsaženy v původní strategii: kvalitní dopravní a technická infrastruktura (zejména projekty z informačních technologií), trvale udržitelný rozvoj venkova a venkovské krajiny (zejména občanská vybavenost obcí a kultura) a rozvoj cestovního ruchu a propagace území (cyklostezky a doprovodná turistická infrastruktura, TIC mikroregionu).

Deset původně naplánovaných projektů nebylo realizováno vůbec. Mezi nejčastější příčiny této nerelizace patří například: nepřiznání dotace (nákladné projekty), nenalezení nositele z privátní sféry nebo absence zahraničního partnera mikroregionu. Nerealizované projekty by nejvíce naplňovaly tyto cíle mikroregionu: kvalitní dopravní a technická infrastruktura (ČOV a kanalizace), rozvoj cestovního ruchu a propagace území (další cyklostezky) s hospodářský rozvoj území (nezapojení podnikatelské sféry do realizace projektů).

Celkově bylo naplánováno v původní Strategii více než 150 projektů (26 nadobecních a 126 obecních). Z celkového počtu naplánovaných projektů se podařilo zrealizovat cca polovinu. K těmto původním projektům ale přibylo v průběhu realizace Strategie mnoho dalších (v současné době cca 45) projektů. Tyto projekty se nejen díky vhodnému nastavení návrhové části Strategie podařilo dotáhnout také až do konce.

## A.2 PROFIL ÚZEMÍ

### A.2.1 VYBAVENOST ÚZEMÍ

#### Přírodní podmínky

Mikroregion Hrotovicko leží na východním okraji geomorfologické oblasti Českomoravská vrchovina. Nadmořská výška území se pohybuje zhruba od 350 do 450 m. Charakteristiky přírodního prostředí mikroregionu jsou dány jeho polohou, geologickou situací a charakterem reliéfu.

Geologické podloží je tvořeno velmi starými převážně metamorfovanými předprvohorními horninami, zejména granulity. V oblasti Dukovan a Slavětic se nacházejí třetihorní jílovité písky a písčité jíly. Místy je v nich možno nalézt vltavíny, které jsou předmětem zájmu odborníků i amatérských sběratelů. Na jihu se nacházejí (málo mocné) spraše a sprašové hlíny. Geologická stavba je poměrně jednoduchá, ale díky účinkům tektonických pohybů a různé odolnosti hornin došlo ke vzniku poměrně členitého reliéfu s řadou typických tvarů.

Pro celé území jsou charakteristická hluboce zaříznutá údolí řek Jihlavy, Rokytne a Rouchovanky (až 100 m hluboká) s příkrými, často skalnatými údolními svahy. Zaříznuta jsou však jen na velmi krátkém úseku, takže nedochází k výraznějšímu rozrušování plošin. Řeky vytvářejí typické zakleslé meandry (např. u Dukovan na Jihlavě, u Tavíkovíc na Rokytne). Tato hluboce zaříznutá údolí s typickými tvary, pokrytá lesními porosty, vytváří velmi atraktivní reliéf vhodný z hlediska turistiky i rekreace.

Prakticky celý mikroregion patří do mírně teplé klimatické oblasti. Průměrná teplota vzduchu je poměrně vysoká (např. v červenci 17-18°C). Roční srážkové úhrny jsou v rámci ČR zhruba průměrné (kolem 600 mm), objevují se však sezónní – letní i zimní – sucha. V hlubokých říčních údolích se vyskytují údolní inverze.

V rámci zájmové oblasti se nachází energetická soustava Dukovany – Dalešice. Kolísání vodní hladiny nádrží Mohelno a Dalešice v průběhu dne (v souvislosti s odběrem vody pro JE Dukovany) ovšem brání rekreaci na těchto nádržích, protože voda je v důsledku svého promíchávání studená.

Na území mikroregionu existují rizika povodní, splachů a zrychlené eroze půdy, způsobené zejména odlesněním a rozoráním půdy.

Okraj mikroregionu zasahuje na území přírodního parku Rokytne. Scénická hodnota území a zemědělská tradice vytváří vhodné předpoklady pro rozvoj venkovské turistiky.

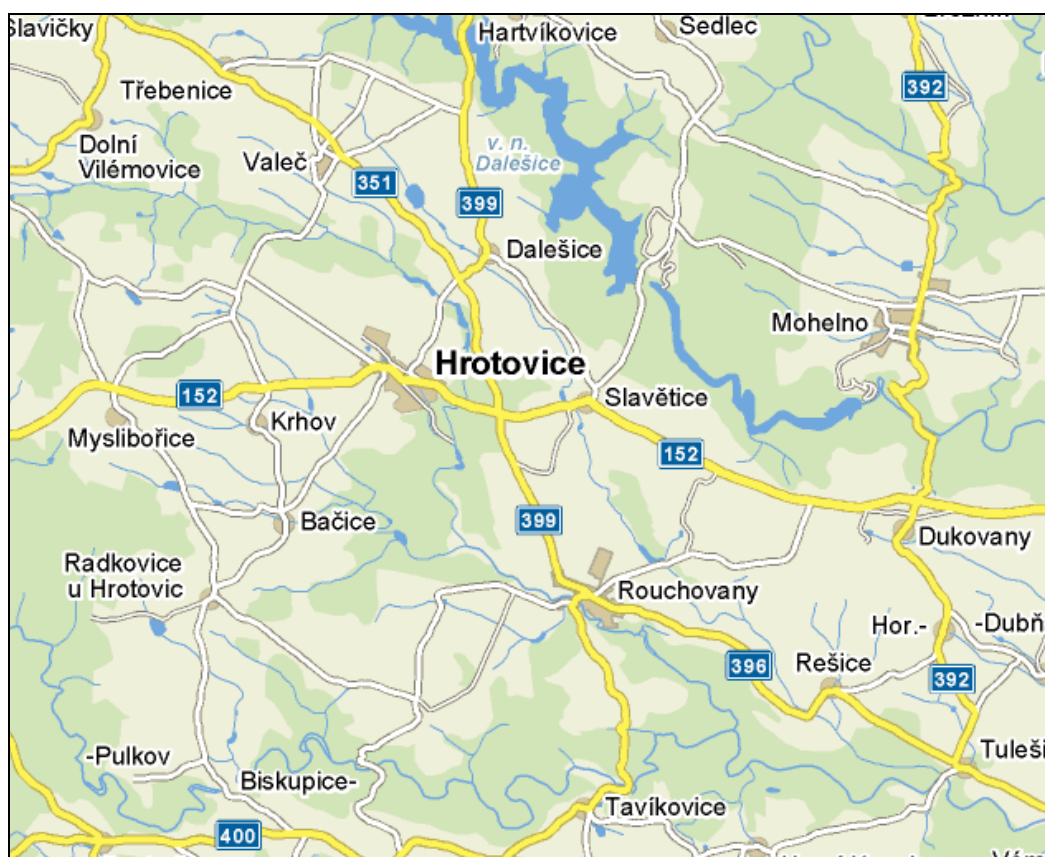
#### Dopravní infrastruktura

Území je obsluhováno pouze komunikacemi nižších tříd, silnice I. třídy nebo rychlostní komunikace zde chybí. Hrotovickem neprochází ani železniční trať; dopravní obslužnost veřejnou dopravou tedy zcela závisí na silniční dopravě. Struktura silniční sítě je znázorněna na obr. 3.

Hlavními dopravními tahy protínajícími území Hrotovicka jsou silnice II. třídy č. 152 ve směru západ – východ, a silnice II/351, 399 a 396 ve směru severojižním. Silnice II/152 je důležitou spojnici mikroregionu s Ivančicemi, Brnem či Moravskými Budějovicemi a Jemnicí. Významným centrem v blízkosti mikroregionu je město Třebíč, vzdálené přibližně

20 km a dobře dostupné po silnici II/351. Tato komunikace zároveň navazuje na silnici II/399 Náměstí nad Oslavou – Znojmo. V jihovýchodní části mikroregionu se ještě nacházejí krátké úseky silnic II/396 a II/392.

Podle výsledků Sčítání dopravy z roku 2005 je nejvíce zatíženým úsekem část silnice č. II/351 z Dalešic přes Valeč ke křižovatce s komunikací č. II/401 (směr Vladislav a Jaroměřice nad Rokytnou), po níž denně projede více než 3 200 vozidel. Značně vytížená je i silnice č. II/152 s průměrnými hodnotami v jednotlivých úsecích 2 000 až 2 700 vozidel za den. Na této silnici je nejvíce frekventovaný úsek vedoucí kolem jaderné elektrárny. Více než 1 000 vozidel denně projede také po silnici č. II/399 mezi Dalešicemi a Rouchovany. Nejvyšší podíl nákladních vozidel (41,0 %) jezdí po silnici č. II/392 z Dukovan na jih, dále také – ovšem již výrazně méně – z Rouchovan ve všech třech směrech silnic II. třídy (kolem 25 % nákladních automobilů).



**Obr. 1: Silniční síť mikroregionu Hrotovicko**

Pramen: [www.mapy.cz](http://www.mapy.cz)

V rámci mikroregionu existují poměrně velké rozdíly v dopravní dostupnosti obcí ležících na hlavních tazích a ostatních obcí. Také kvalita silniční sítě je velmi rozdílná. Ve špatném stavu jsou zejména silnice III. třídy, ale i některé úseky silnic II. třídy. Nevyhovující technický stav silnic ještě zhoršuje špatnou dostupnost některých obcí.

Stávající zajištění dopravní obslužnosti vyhovuje pouze třetině obcí. Spoje chybí zejména do Třebíče a Hrotovic, a to prakticky po celý den (jednotlivé obce mají problémy v různých denních dobách). Obyvatelé se tak obtížně dostávají např. do zaměstnání, k lékaři či na úřady. Určitou výhodu pocítují některé obce v možnosti využívání „pracovních“ autobusových spojů směřujících do JE Dukovany a zpět z různých částí kraje. Tyto spoje jsou ale primárně



navázány na specifický směnný provoz elektrárny a jejich zde umístěných subdodavatelů, což ne vždy vyhovuje obyvatelům mikroregionu. Na zajištění své dopravní obslužnosti se finančně podílí deset obcí. Výdaje se pohybují od 8 do 100 tis. Kč za rok, což činí 0,1 až 5,0 % obecních rozpočtů.

### **Technická infrastruktura a územně plánovací dokumentace**

Plyn a vodovod byl přiveden téměř do všech obcí, kapacita těchto sítí je až na výjimky dostatečná. Zásobování elektrickou energií je rovněž dostačující. Odkanalizována je jen polovina obcí, kapacita kanalizace ovšem v polovině z nich nedostačuje. Čistírna odpadních vod se nachází v šesti obcích, v dalších čtyřech obcích je voda čištěna v septicích nebo formou kořenové ČOV.

Přestože obce jsou technickou infrastrukturou vybaveny poměrně dobře, vybavenost jednotlivých domů je (podle údajů SLDB 2001) dosti slabá, což poněkud snižuje kvalitu životního prostředí i komfort bydlení. Podíl domů napojených na vodovod, plyn a disponujících ústředním topením je v rámci ČR podprůměrný. Na druhou stranu napojení domů na kanalizaci je – navzdory nízké odkanalizovanosti obcí – nadprůměrně vysoké.

Informační a komunikační technologie jsou v obcích celkem dobře dostupné. Signálem mobilních operátorů jsou pokryty všechny obce, i když některé z nich mají s kvalitou signálu problémy. Ve dvou obcích je slabý signál T-Mobile, po jedné obci signál Vodafone a O2 (což je nevýhodou zejména proto, že operátor O2 zabezpečuje provoz tzv. krizových telefonů), v Litovanech je problematický T-Mobile i Vodafone.

Veřejný internet lze využívat téměř ve všech obcích s výjimkou Račic. Dostupný je především v knihovnách, méně často i na obecních úřadech; v Hrotovicích navíc i v turistickém informačním centru a ve Sport-V-hotelu. Širokopásmový internet byl zaveden do devíti obcí mikroregionu.

Situace v oblasti územního plánování není příliš příznivá. Pouze osm obcí má zpracován územní plán (z toho Slavětice jej v průběhu roku 2008 teprve schvalují). Stáří územních plánů je velmi různé – polovina 90. let, krátce po roce 2000, rok 2008. Urbanistickými studii disponuje 11 obcí, což je sice z hlediska koncepčního rozvoje obce pozitivní, ale podle nového stavebního zákona již nemá tento dokument žádnou právní závaznost.

Co se týče strategického plánování, které ovšem nenáleží k územnímu plánování, má Hrotovicko jako celek zpracovánu Strategii rozvoje mikroregionu. Programy obnovy vesnice má pět obcí.

### **Prostorové dispozice**

Zástavba v obcích je tvořena – jak je u venkovských obcí běžné – téměř výhradně rodinnými domy (vesměs v soukromém vlastnictví), bytových domů je pouze 2,8 % (podle údajů SLDB 2001). Pozitivním rysem je poměrně mladý domovní fond – přibližně dvě třetiny domů jsou mladší 60 let. To obvykle znamená, že není potřeba vynakládat příliš velké investice na jejich údržbu a obnovu. Komfort bydlení, vyjádřený velikostí bytu a počtem bydlících, je na Hrotovicku srovnatelný s celkovou situací v ČR. Byty jsou zde rozlohou nepatrně menší než je v ČR obvyklé (průměrně 56,59 m<sup>2</sup>), ale také v nich žije o něco méně obyvatel (průměrně 2,74 osob na byt).

Velmi vysoký je podíl rekreačních chalup – tvoří přibližně 11,1 % z celkového počtu bytů. Tento podíl (oproti průměru ČR je téměř trojnásobný) je ovšem ovlivněn extrémně vysokým



zastoupením chalup v několika málo obcích: v Litovanech a Biskupicích-Pulkově je pro rekreaci využívána třetina bytů, v Račicích, Odunci a Přešovicích přibližně pětina. Vysoký podíl chalup je pravděpodobně dán jednak scénickou atraktivitou území (zejména v jižní části mikroregionu), jednak relativní blízkostí velkých měst.

Zájem o výstavbu rodinných domů byl zaznamenán v deseti obcích mikroregionu. Z nich jen polovina disponuje dostatkem ploch pro výstavbu (viz tab. 3). Příčinou nedostatku ploch pro výstavbu mohou být neprovedené komplexní pozemkové úpravy; dokončeny dosud byly pouze v Odunci, v Přešovicích byly teprve zahájeny.

**Tab. 3: Soulad nabídky a poptávky po pozemcích na výstavbu rodinných domů v obcích mikroregionu Hrotovicko v roce 2008**

		zájem o výstavbu RD	
		ANO	NE
nabídka pozemků	ANO	Dukovany Krhov Litovany Radkovice u Hrotovic Rouchovany Valeč	Odunec Přešovice Račice Biskupce-Pulkov
	NE	Dalešice Hrotovice Stropešín Třeбенice	

Pramen: Dotazníkové šetření v obcích mikroregionu Hrotovicko, GaREP 2008

Určitým počtem obecních bytů disponuje pouze sedm obcí, většinou se jedná jen o několik málo bytů (4-5; ve Valči 16). Velký počet obecních bytů je k dispozici v největších obcích, konkrétně v Hrotovicích (87 bytů), Dukovanech (57 bytů) a Rouchovanech (44). Stavět nové obecní byty plánuje šest obcí – většinou ty, které již nějaké byty mají – převážně v počtu 5-10, pouze v Hrotovicích jich bude větší počet (55). V případě získání finanční podpory budou v Dalešicích vystavěny kromě obecních bytů i byty s pečovatelskou službou. Žádosti o přidělení obecního bytu evidují v pěti obcích (tři z nich plánují další obecní byty stavět). Byty s pečovatelskou službou jsou poptávány jen v Hrotovicích.

Vlastní pozemky pro podnikání má k dispozici šest obcí, většinou mohou být využity pro průmyslovou výrobu, zemědělství nebo jako sklady. Objekt pro podnikání vlastní osm obcí, většinou jsou vhodné pro lehkou průmyslovou výrobu, služby či pro skladování. Pět obcí vlastní pozemky i objekty pro podnikání. V šesti obcích jsou pro podnikání k dispozici pozemky či objekty jiných vlastníků. Jedná se o menší nebo nezastavené pozemky a o nevyužívané objekty (mateřská škola, zámek, šicí dílna).

## Občanská vybavenost

K základním druhům občanské vybavenosti patří komerční služby, oblasti školství, zdravotnictví, sociální péče, kultura a sport.

S nabídkou komerčních služeb je spokojena jen čtvrtina obcí, obtížně dostupné jsou zejména specializované obchody (např. lékárna, železářství, elektro) a některé služby (kadeřnictví, oprava obuvi, cestovní kancelář, zdravotní služby a další). Za službami se dojíždí nejčastěji do Hrotovic a Třebíče, do dalších obcí spíše výjimečně.

V obcích jsou provozována především řemesla (ponejvíce stavební a dřevozpracující). Nevýrobní služby jsou zastoupeny poměrně málo, nejčastěji se vyskytuje kadeřnictví a pohřebnictví (po pěti obcích), ostatní spíše ojediněle. Prodejny potravin a smíšeného zboží fungují ve všech obcích, i když v Bačicích pouze třikrát týdně jednu hodinu. Specializované prodejny (maso-uzeniny, průmyslové zboží a další) fungují jen v největších obcích. Pohostinství je v provozu ve dvou třetinách obcí, restaurace (i s možností stravování) jen ve čtyřech obcích. Podrobněji je vybavenost obcí komerčními službami specifikována v Příloze 2.

Mateřské školy jsou v provozu v šesti obcích; základní školy v šesti obcích, z nichž úplné jsou pouze čtyři. Do středních škol se ze všech obcí vyjíždí (viz kapitola A.2.2 Lidské zdroje). Dvě třetiny obcí jsou se způsobem zajištění školní výchovy spokojeny.

Praktický lékař pro dospělé a pro děti a mládež sídlí stabilně pouze v Hrotovicích, v Rouchovanech je pouze pro dospělé, do dalších pěti obcí dojíždí jednou až dvakrát týdně. Stomatolog ordinuje v Hrotovicích a Rouchovanech a jednou týdně v Dukovanech, dětský lékař je jen v Hrotovicích. Za ostatními lékaři se dojíždí (viz kapitola A.2.2 Lidské zdroje). Současný stav zajištění zdravotní péče vyhovuje polovině obcí. Problémem je zejména absence lékaře, málo ordinčních hodin a obtížná dopravní dostupnost lékaře.

Zařízení sociální péče se nachází v Hrotovicích (dům s pečovatelskou službou) a Rouchovanech (penzion pro seniory). Sociální služby poskytuje svým občanům sedm obcí. Nejčastěji jde o vaření obědů pro důchodce a pečovatelskou službu. Sociální byty vybudovaly Hrotovice (36 bytů; z toho 36 s pečovatelskou službou), Dukovany (23 bytů; z toho 10 s pečovatelskou službou), Rouchovany (12 bytů; z toho 12 s pečovatelskou službou). Startovací byty pro mladé jsou jen v Rouchovanech. Tento počet dostačuje. V Krhově, Přešovicích a Račicích nejsou žádné sociální byty, ale vzhledem k nulové poptávce to není problémem. Hlavními nedostatky v zajištění sociálních služeb jsou chybějící zařízení sociální péče či nedostupnost obědů, a také špatná dopravní dostupnost obcí, jež tyto služby nabízejí.

Kulturní a sportovní infrastruktura jsou na relativně dobré úrovni. Téměř ve všech obcích se nachází knihovna a hřiště (i když tělocvična v méně než polovině obcí), ve dvou třetinách obcí je v provozu kulturní dům, rovněž ve dvou třetinách obcí se konají bohoslužby. Kino a již tradiční pořádání filmového festivalu (XIII. ročník v roce 2008) funguje v Dukovanech a kinokavárnu mají i v Rouchovanech. V oblasti kulturní a sportovní infrastruktury obce postrádají především tělocvičnu či sportovní halu, kulturní dům (po 4 obcích), hřiště (4 obce), dále různá specializovaná (sportovní a dětská) hřiště; v Hrotovicích navíc chybí i smuteční síň. V obcích Hrotovicka je dosti čilý spolkový život. Fungují zde nejčastěji dobrovolní hasiči, dále Sokol, kluby důchodců a řada dalších sportovních i kulturních sdružení.

## A.2.2 LIDSKÉ ZDROJE

### Počet a struktura obyvatel

Počet obyvatel mikroregionu Hrotovicko ve 2. polovině 20. století klesal, mezi lety 1961 – 2007 ubylo 21,0 % obyvatel. Od roku 1991 populace mikroregionu jako celku mírně roste, což lze v rámci ČR považovat za celkem výjimečný jev. Mezi obcemi však lze vysledovat velké rozdíly; kartograficky jsou znázorněny v Příloze 3.

Jedinou obcí, v níž obyvatelstvo za celé sledované období přibylo, jsou Hrotovice. Od roku 1991 se zvýšila populace poloviny obcí, nejvýrazněji Dukovan a Dalešice, jimž přibyla čtvrtina, resp. pětina obyvatel. Přírůstky v dalších obcích jsou již výrazně menší. O to významnější jsou populační úbytky. Nejhůře jsou úbytkem obyvatel postiženy nejmenší obce, kde se populace od roku 1961 snížila až na polovinu (Odunec, Stropěšín, Račice a další), od roku 1991 přibližně o pětinu. Výjimkou jsou v tomto Račice, v nichž počet obyvatel od roku 1991 mírně vzrostl.

V roce 2006 došlo k mírnému nárůstu počtu obyvatel mikroregionu, a to přirozeným pohybem i migrací. Opět se mezi obcemi vyskytují velké rozdíly, od poměrně výrazného úbytku po značný přírůstek. Největší přírůstek zaznamenaly Račice a Dukovany; souvisí zejména s migrační atraktivitou těchto obcí. Relativně velký je ovšem i jejich objem migrace, takže v nich dochází k celkem významné výměně obyvatel (kolem desetiny populace za rok).

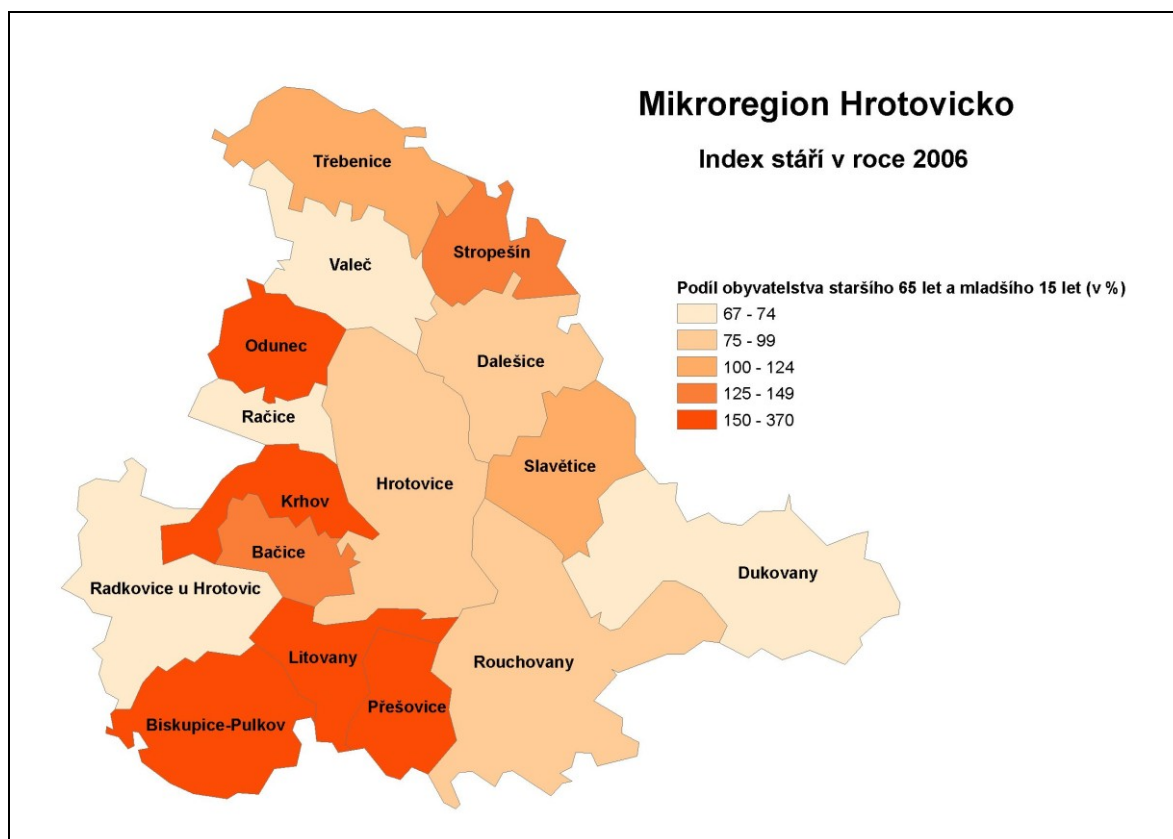
**Tab. 4: Struktura obyvatel mikroregionu Hrotovicko k 31.12.2006**

	Průměrný věk	Přirozený přírůstek celkem (%)	Saldo migrace celkem (%)	Přírůstek/úbytek celkem (%)	Věk (%)		
					0 - 14 let	15 - 64 let	65 a více let
Račice	38,0	-1,3	6,3	5,1	23,8	58,8	17,5
Odunec	48,2	0,0	0,0	0,0	10,4	63,5	26,0
Stropěšín	42,2	-1,7	1,7	0,0	12,4	69,9	17,7
Litovany	45,6	-1,5	0,0	-1,5	10,7	68,6	20,7
Přešovice	47,0	0,7	-0,7	0,0	7,1	66,4	26,4
Krhov	44,7	0,5	-1,9	-1,4	12,5	63,5	24,0
Bačice	42,9	-1,6	-0,5	-2,1	12,8	70,9	16,3
Slavětice	42,6	0,4	0,0	0,4	15,6	65,0	19,4
Biskupice-Pulkov	43,9	-1,7	-1,4	-3,1	13,1	64,4	22,5
Radkovice u Hrotovic	37,6	0,0	-0,3	-0,3	19,5	67,4	13,1
Třebenice	40,1	0,7	0,5	1,2	14,7	69,2	16,1
Dalešice	39,0	1,2	-1,2	0,0	18,6	66,1	15,3
Valeč	37,9	1,0	1,0	2,1	19,5	67,0	13,5
Dukovany	37,3	-0,4	3,7	3,3	17,7	70,3	12,0
Rouchovany	39,4	0,1	0,3	0,4	16,7	69,0	14,3
Hrotovice	38,7	0,0	-0,5	-0,5	15,9	72,1	12,0
<b>Mikroregion Hrotovicko</b>	<b>41,6</b>	<b>0,1</b>	<b>0,3</b>	<b>0,4</b>	<b>16,2</b>	<b>68,8</b>	<b>15,0</b>

Pramen: MOS – Městská a obecní statistika, ČSU

Věkovou strukturu obyvatel není možné přesně srovnat se situací v roce 2000 kvůli změně metodiky – zatímco dříve byla jako nejstarší část populace brána skupina šedesátiletých a

starších, v současnosti je to od 65 let (podrobnější věkové členění není za obce k dispozici, takže není možné provést přepočet). Ze srovnání údajů lze přibližně odhadnout, že se podíly osob ve věku 15-64 let a osob nad 65 let nějak významně nezměnily, maximálně mírně vzrostl podíl nejstarší složky populace. Podíl mladých lidí v souladu s celorepublikovým trendem – snižování porodnosti v průběhu 90. let i krátce po roce 2000 – poklesl, a to o 1,8 procentního bodu. Přesto je podíl mladých v mikroregionu poněkud vyšší než podíl nejstarších. Mezi obcemi jsou však velké rozdíly (viz tab. 4 a obr. 4). Nejvíce mladých je v Račicích, Radkovicích a Valči, nejstarší obyvatelé tvoří největší podíl v Přešovicích, Odunci a Krhově.



**Obr. 2: Index stáří v obcích mikroregionu Hrotovicko**

Pramen: Věková struktura v obcích kraje Vysočina k 31.12.2006, ČSÚ

V 90. letech došlo k rapidnímu zlepšení vzdělanosti obyvatel. Podíl obyvatel se základním vzděláním poklesl mezi lety 1991 a 2001 přibližně o třetinu, podíl osob s maturitou či vyšším odborným vzděláním vzrostl o polovinu. Zvýšil se také podíl obyvatel s vysokoškolským vzděláním. I přes toto zlepšení však v celorepublikovém srovnání není situace mikroregionu příliš příznivá.

### Trh práce

Pro hodnocení situace na trhu práce je důležitým ukazatelem míra ekonomické aktivity, která představuje potenciální pracovní sílu v daném regionu. V tomto ohledu není situace na Hrotovicku příliš příznivá; podíl ekonomicky aktivních obyvatel je až na dvě výjimky nižší než 50 %, nejnižší je v Račicích – pouze třetinový. V hodnocení situace je ovšem dále potřeba

vzít v úvahu i míru nezaměstnanosti, která může významně ovlivnit pracovní potenciál v daném regionu (charakterizována bude níže).

Struktura ekonomicky aktivních obyvatel odráží celkové zaměření místního hospodářství, dojížděkové vazby a postavení sídla v celkové hierarchii sídel. Na rozdíl od současných trendů a situace v ČR je na Hrotovicku velmi vysoká zaměstnanost v priméru (tj. zemědělství, lesnictví a rybolovu) – 17,2 % ekonomicky aktivních, což je přibližně čtyřnásobek průměru ČR. Přitom mezi obcemi existují velké rozdíly; minimální zaměstnanost v priméru je v Hrotovicích (10,3 %), maximální v Bačicích (33,7 %). Zaměstnanost v průmyslu (41,2 %) je mírně vyšší než průměr ČR. Zaměstnanost ve službách se u většiny obcí pohybuje mezi 30 a 40 %, což jsou hodnoty velmi nízké, oproti zhruba dvouřetinovému průměru ČR.

Tuto strukturu zaměstnanosti ovlivňuje především velikost obcí – služby se obvykle koncentrují spíše ve větších obcích a městech, v menších obcích převažuje průmysl nebo zemědělství. Záleží zde také na přírodních podmínkách a lokalizačních faktorech, např. dopravní dostupnosti, dostupnosti surovin a pracovní síly, přítomnosti velkých zaměstnavatelů atd. Významné podniky mikroregionu jsou blíže charakterizovány v kapitole A.2.3 Ekonomické aktivity.

Míra nezaměstnanosti je na Hrotovicku dosti vysoká. V polovině roku 2008 činila míra nezaměstnanosti v mikroregionu Hrotovicko 7,4 %, zatímco v okrese Třebíč 7,0 %; v kraji Vysočina dokonce jen 4,6 %, což je hodnota pod průměrem ČR. Nejnižší nezaměstnanost, dokonce pod krajským průměrem, je v Radkovicích a Rouchovanech (shodně 3,8 %), výrazně nejvyšší pak v Odunci (17,4 %). Vyvozování závěrů z měř nezaměstnanosti je ale v případě Hrotovicka poněkud problematické, protože relativní míry reprezentují u menších obcí jen jednotky nezaměstnaných. Míra nezaměstnanosti v jednotlivých obcích je kartograficky znázorněna v Příloze 4.

Veřejně prospěšné práce (VPP) pro nezaměstnané jsou využívány ve třech čtvrtinách obcí. Pět z nich má dobré zkušenosti, dvě nepociťují žádné problémy. Pro dvě obce jsou překážkou podmínky a administrativní náležitosti spojené se zřízením těchto pracovních míst. U dvou obcí jsou zkušenosti rozporuplné až negativní z důvodu problémů s přijatými pracovníky. Jedné obci vadí, že se příspěvky na VPP každý rok snižují.

### **Dojížd'ka a vyjížd'ka**

Absolutně nejvýznamnější obcí z hlediska dojížd'ky **za prací** jsou Dukovany, a to zejména díky přítomnosti jaderné elektrárny a jejich subdodavatelů – podle údajů ze Sčítání lidu, domů a bytů v roce 2001 dojíždělo do Dukovan 3 017 osob, a to nejen z blízkého okolí, ale i z měst a obcí za hranicemi kraje Vysočina (např. Ivančice, Brno, Znojmo, obce na Moravskokrumlovsku). Dále se dojíždí především do větších obcí, v nichž je také širší nabídka pracovních příležitostí; nejvíce do Hrotovic (481 osob), do dalších obcí již výrazně méně – do Rouchovan 66, do Slavětic 63 a do Dalešic 54. Do obcí mikroregionu se nejčastěji dojíždí z blízkého okolí – z Třebíče (1 727 osob), Moravského Krumlova (185), Rouchovan (151), Hrotovic (111) a dalších obcí a měst.

Strukturu dojíždějících podle odvětví lze zobecnit jen obtížně, protože se v mnoha případech jedná pouze o několik málo dojíždějících osob. Přesto lze vysledovat několik základních rysů. Pracovníci dojíždějí zejména do průmyslových podniků (70,5 % osob), což je dáno zejména přítomností Jaderné elektrárny Dukovany a na ní navázaných podniků, významným cílem jsou i Slavětice (hlavní rozvodna elektriny). Do zemědělských podniků dojíždí 4,9 % osob, především do Radkovic a Dalešic.



Největší počet obyvatel logicky vyjíždí z největších obcí. Z Hrotovic vyjíždí 397 osob, z Rouchovan 291; přes 150 osob vyjíždí ještě z Valče, Dalešic, Třebenic a Dukovan. Hlavním cílem vyjížděky je Třebíč (405 osob), v mikroregionu jsou to Dukovany (295 osob) a Hrotovice (267 osob). Poměrně významná je i vyjížděka do Brna, kam jezdí za prací 88 osob.

Díky velmi intenzivní dojížděce do Dukovan je mikroregion jako celek dojížděkově ziskový; do obcí mikroregionu dojíždí celkem 3 807 osob, což je přibližně dvojnásobek počtu osob vyjíždějících (1 796). Podrobně jsou dojížděkové poměry v obcích charakterizovány a kartograficky znázorněny v Příloze 5.

Údaje o vyjížděce **do škol a za službami** pocházejí z dotazníkového šetření mezi obcemi, kvantitativní údaje ze Sčítání lidu, domů a bytů.

Základní školy bývají – vzhledem k nízkému věku školních dětí – vyhledávány co nejbližší místu bydliště. Do škol žáci dojíždějí do pěti obcí mikroregionu, především do Hrotovic (77 žáků), Rouchovan a Valče (po 62 žácích). Do Dalešic a Dukovan dojíždí jen několik málo žáků. Mimo mikroregion se masivněji vyjíždí jen do základní školy v Myslibořicích. Téměř všichni žáci (97,1 %) do těchto obcí dojíždějí denně, což je pochopitelné vzhledem k tomu, že se jedná výhradně o žáky základních škol. Vyjíždí se ze všech obcí mikroregionu, počty vyjíždějících přibližně odpovídají velikostem obcí.

Vyjížděka do středních škol je již vzdáleností ovlivněna méně, do značné míry záleží na nabídce oborů. Naprosto nejvíce se vyjíždí do Třebíče, dále také do Moravských Budějovic. Do dalších velkých měst – Brna, Znojma, Jihlavy a Moravského Krumlova – se vyjíždí již jen velmi málo (z 1-3 obcí).

Do lékařských ordinací se dojíždí nejčastěji do Hrotovic, a to k praktickému, dětskému i zubnímu lékaři. Za praktickým lékařem se poměrně často jezdí i do Dukovan; do jiných obcí již méně. Ke stomatologům přijíždějí obyvatelé také do Třebíče a Rouchovan. Specializované lékařské ordinace jsou zdaleka nejčastěji vyhledávány v Třebíči.

Při dojížděce za službami (nákupy, osobní služby, návštěvy úřadů apod.) je rozhodující nejen jejich nabídka, ale také dostupnost. Záleží i na povaze služeb, protože více specializované služby jsou lokalizovány většinou ve větších městech. Hlavním cílem vyjížděky za službami, nákupy a na úřady je tedy Třebíč, druhým nejvýznamnějším cílem jsou Hrotovice. Dále se již významněji vyjíždí jen do Brna, pravděpodobně na úřady nebo za specifickými nákupy, jež lze realizovat právě zde.

### A.2.3 EKONOMICKÉ AKTIVITY

#### Využití půdy

Struktura ekonomických aktivit v daném území souvisí mimo jiné se způsobem využití půdy. Využití půdy pak souvisí s polohou mikroregionu – viz kapitola A.2.1.

Území mikroregionu je nadprůměrně lesnaté (36,2 % plochy – podle údajů Městské a obecní statistiky ČSÚ), jsou však zaznamenány velké meziobecní rozdíly; přes polovinu katastru zabírají lesy v Radkovicích (57,0 %); na druhé straně v Přešovicích je podíl lesů pouze 17,8 %.

Přes polovinu rozlohy mikroregionu tvoří orná půda (současně je to 92,5 % zemědělské půdy; sady, zahrady a trvalé travní porosty zaujímají dohromady jen 7,5 %). Analogicky k situaci

s rozlohou lesů i u orné půdy existují velké meziobecní rozdíly. Více než 3/4 rozlohy katastru tvoří orná půda v Bačicích, Valči a Přešovicích, naopak zhruba třetinu v Radkovicích.

V Račicích se vyskytuje nezvykle vysoký podíl zahrad, 9,1 %. Přitom průměr mikroregionu je 1,4 % a hodnoty za jednotlivé obce se pohybují od 0,7 % do 1,8 %.

V souvislosti s vodním dílem Dalešice-Mohelno je významné zastoupení vodních ploch v katastrech Stropešina (11,7 %) a Dalešic (8,7 %).

## Podnikání

Podnikatelskou aktivitu v regionu vyjadřuje počet podnikatelských subjektů, vztažených na 1 000 obyvatel daného území. Na 1 000 obyvatel mikroregionu připadá 188 podnikatelů, což je hodnota v rámci ČR velmi nízká (průměr ČR je 233), ve srovnání s průměrem kraje Vysočina (156) však poměrně vysoká.

Více než 200 podnikatelů připadá na 1 000 obyvatel v Litovanech, Valči a Biskupicích-Pulkově. Pod krajským průměrem jsou obce Račice, Slavětice a Stropešín.

Ve struktuře podnikatelů podle právní formy velmi výrazně převažují podnikatelé-fyzické osoby, tedy živnostníci (téměř 2/3 všech ekonomických subjektů). Poměrně často se vyskytují i samostatně hospodařící rolníci – tvoří 13,3 % subjektů, v Litovanech, Přešovicích a Slaveticích dokonce přes 40 %; takto vysoké podíly přitom nesouvisí úzce s rozlohou orné půdy v dané obci. Ve Stropešíně tvoří 11,8 % subjektů obchodní společnosti, v Račicích je téměř pětina subjektů svobodného povolání. Státní organizace a obchodní společnosti, jsou v mikroregionu zastoupeny minimálně.

## Struktura ekonomických subjektů

Na Hrotovicku jsou velmi silně zastoupeny zemědělské subjekty (10,8 % subjektů, tedy zhruba trojnásobek oproti průměru ČR). Podíl zemědělských subjektů v obcích v některých případech koreluje s podílem zemědělské půdy, ale obecně souvisí i s polohou dané obce a celkovými podmínkami pro zemědělskou výrobu. Nejvýznamnějšími zemědělskými subjekty jsou Agrochema Stropešín a ZD Hrotovice.

Ve většině obcí je poměrně nízké zastoupení podniků z terciéru, neboli služeb, obchodu a dopravy – viz tab. 5. Nízký podíl terciéru souvisí s velikostí obcí; služby se totiž rozvíjejí převážně ve velkých obcích a městech.

**Tab. 5: Struktura podniků v mikroregionu Hrotovicko podle sektorů (%) v roce 2006**

Obec	Primér	Sekundér	Terciér
Račice	36,4	18,2	45,5
Odunec	20,0	26,7	53,3
Stropešín	17,6	29,4	52,9
Litovany	51,6	12,9	35,5
Přešovice	52,2	13,0	34,8
Krhov	10,0	33,3	56,7
Bačice	18,4	26,3	55,3
Slavětice	45,7	25,7	28,6
Biskupice-Pulkov	16,7	38,3	45,0

Obec	Primér	Sekundér	Terciér
Radkovice	29,5	24,6	45,9
Třeбенice	32,9	25,9	41,2
Dalešice	23,5	27,6	49,0
Valeč	24,8	35,7	39,5
Dukovany	10,0	30,0	60,0
Rouchovany	15,9	31,9	52,2
Hrotovice	6,5	27,0	66,6
<b>Mikroregion Hrotovicko</b>	<b>18,3</b>	<b>28,8</b>	<b>52,9</b>

Pramen: Městská a obecní statistika, ČSÚ

Bezkonkurenčně největším podnikem Hrotovicka je Jaderná elektrárna Dukovany, která zaměstnává kolem 1 200 pracovníků. Relativně velké podniky (nad 20 zaměstnanců) existují v Hrotovicích, Dukovanech, Valči, Rouchovanech Stropešíně a Radkovicích. Velmi časté jsou drobné podniky, především zemědělské a živnosti řemeslníků. Podniky v jednotlivých obcích jsou shrnuty v Příloze 6.

Vztahy s podnikateli navázaly a udržují tři čtvrtiny obcí, vzájemné vztahy jsou hodnoceny jako dobré.

### Cestovní ruch

Cestovní ruch, turismus a rekreace jsou svým prostorovým rozsahem a intenzitou významným celosvětovým společenským jevem. Cestovní ruch se v současné době profiluje ve významné hospodářské odvětví, jehož rozvoj je možno částečně ovlivnit aktivitou veřejného sektoru. Tato aktivita by ale měla adekvátním způsobem odrážet současnou komplexní situaci (přírodní a sociální předpoklady) daného území mikroregionu i jeho blízkého okolí; pro jejich plánování je také důležité aktivní zapojení soukromého sektoru.

Turistický potenciál mikroregionu není příliš velký. Problémem je Jaderná elektrárna Dukovany, která je výraznou – a pro drtivou většinu lidí nikoliv atraktivní – dominantou zdejší krajiny. Další nevýhodou je, jak již bylo uvedeno v kapitole A.2.1, nevhodnost vodních nádrží Dalešice a Mohelno ke koupání z důvodu studené vody. Jižní okraj mikroregionu je ovšem turisticky velmi atraktivní. Jedná se o přírodní park Rokytná, který zahrnuje hluboká údolí řek Rokytné a Rouchovanky s četnými mlýny.

**Tab. 6: Atraktivity pro cestovní ruch v obcích mikroregionu Hrotovicko**

Obec	Atraktivity
Stropešín	Chalupa s doškovou střechou (jediná v kraji Vysočina)
Biskupice-Pulkov	Údolí Rokytné
Radkovice	Přírodní park Rokytná
Třeбенice	Přehrada Dalešice, cyklotrasy, rehabilitační a jezdecké centrum
Hrotovice	Archeologické naleziště Mstěnice, zámek Hrotovice, kostel sv. Vavřince, Památník F.B.Zvěřiny, IC mikroregionu
Dalešice	Dalešická přehrada (koupání, lodní doprava), cyklotrasy, pivovar filmových Postřižin, muzeum pivovarnictví
Valeč	Památkově chráněný areál zámku

Pramen: Dotazníkové šetření v obcích mikroregionu Hrotovicko, GaREP, 2008



Základní podmínkou rozvoje cestovního ruchu je vedle přírodních a kulturních předpokladů také existence základní a doprovodné turistické infrastruktury. Ubytovací zařízení jsou k dispozici pouze v sedmi obcích (celkem deset zařízení), jejich celková kapacita přesahuje 700 lůžek. Specifikována jsou v tabulce 7. Struktura těchto zařízení je poměrně příznivá, protože se zde přibližně rovným dílem vyskytuje ubytování vyšších i nižších tříd – tři hotely, čtyři penziony, dvě ubytovny a jeden chatový tábor. Počet lůžek i diverzifikovaná struktura zařízení je vzhledem k atraktivitě a potřebám regionu vcelku dostačující. Poplatek za ubytování vybírají pouze Hrotovice (2 Kč za osobu a den), Dalešice (4 Kč) a Rouchovany (5 Kč).

**Tab. 7: Ubytovací zařízení v obcích mikroregionu Hrotovicko**

Obec	Název zařízení	Typ zařízení	Vlastník, provozovatel	Kapacita
Hrotovice	Sport – V – hotel	hotel	Ing. Bronislav Vala	260
Biskupice-Pulkov	Dětský tábor	chaty	ZOOS KOVO Brno	150
Rouchovany	Ubytovna AD Trade	penzion	AD TRADE s.r.o.	80
Dukovany	Ubytovna	penzion	Obec Dukovany	60
Rouchovany	Ubytovna Salleko	penzion	SALLEKO s.r.o.	50
Dalešice	Pivovar Dalešice, a.s.	hotel	Pivovar Dalešice, a.s.	48
Třebenice	Ubytovna na fotbalovém hřišti	ubytovna	Obec, Michal Topil	45
Třebenice	Třebenice 4	farma	Jar. a Leona Fučíkovi	12
Krhov	fara	ubytovna	Římskokatolická církev	30
Rouchovany	Penzion U školy	penzion	Lubomír Ludvík	15
Hrotovice	Hotel Florián	hotel	Dana Laštovičková	10
Hrotovice	Penzion p. Kubák ( <i>připravuje se</i> )	penzion	p. Kubák	20

Pramen: Dotazníkové šetření v obcích mikroregionu Hrotovicko, GaREP, 2008

Doprovodná turistická infrastruktura je v území reprezentována nejčastěji pěšími stezkami, v posledních letech i nově budovanými cyklotrasami. Pěší stezky protínají mikroregion čtyři. Dvě vedou v jeho jižní části (jedna vede z Biskupic přes naleziště Mstěnice do Hrotovic, druhá z Hrotovic kolem jaderné elektrárny do Dukovan), další dvě zhruba sledují pravý břeh vodních nádrží Dalešice a Mohelno, stejně jako cyklotrasa č. 5107. Přibližně v západovýchodním směru prochází mikroregionem cyklotrasa č. 401, ve směru jihozápad – severovýchod trasa 5110. Naučná stezka se nachází jen v Hrotovicích. Možnost koupání, které patří mezi oblíbené druhy doprovodné turistické infrastruktury, je v šesti obcích.

V oblasti cestovního ruchu nelze opomenout také objekty určené k rekreaci, tzn. objekty privátního sekundárního bydlení (chalupy a chaty), jichž je na Hrotovicku podle údajů ze Sčítání lidu, domů a bytů přes 350 (viz kapitola A.2.1 Vybavenost území). Jejich majitelé přijíždí do regionu často, pravidelně, a mnohdy využívají i nabízených turistických služeb, i když v omezené míře.

## A.2.4 ROZVOJOVÉ SOUVISLOSTI

### Spolupráce

Obce Hrotovicka spolupracují na některých typech projektů. Pro snadnější realizaci projektů založily dílčí svazky, a to Dobrovolný svazek obcí 2002 a Svazek obcí „Skládka TKO“. Jejich členské obce jsou specifikovány v tab. 7. Oba tyto svazky jsou sdruženími účelovými, tzn. založenými za určitým konkrétním cílem; nemají tedy zajistit komplexní rozvoj daného území, ale zkvalitnit pouze určitou socioekonomickou oblast. Jejich zaměření odráží situaci v mikroregionu v oblasti technické infrastruktury – viz kapitola A.2.1.

Předmětem činnosti Dobrovolného svazku obcí 2002 je především výstavba oddílné kanalizace a ČOV a otázky dopravní infrastruktury. Svazek obcí „Skládka TKO“ se zabývá – jak plyne z jeho názvu – odpadovým hospodářstvím. DSO 2002 má pět členů, ve svazku „Skládka TKO“ jsou sdruženy všechny obce Hrotovicka.

Bez vytváření speciální platformy spolupracují obce i na dalších projektech. Projektů nadobecních či mikroregionálních – tedy takových, jejichž nositeli je více obcí nebo celý mikroregion – je na nejbližší období plánováno šest v hodnotě přesahující dohromady 100 mil. Kč.

Jednotlivé obce plánují v nejbližších letech realizovat řadu projektů (specifikovány jsou v Příloze 7). Připraveno je více než 60 projektů či projektových záměrů obcí, zaměřených nejčastěji na opravy obecních budov, kanalizace a ČOV, rekonstrukce komunikací; připravována je však i řada dalších projektů, jejich spektrum je velmi široké. Celková hodnota akcí, u nichž již byly náklady vyčísleny, se blíží částce 690 mil. Kč, značnou část by ovšem měly pokrýt dotace z krajských, národních i evropských zdrojů.

Obce plánují tyto projekty uskutečnit samostatně. Ovšem s ohledem na administrativní náročnost většiny žádostí o dotace a kvůli racionalizaci nákladů by bylo účelné projekty podobného typu sdružit, aby tak došlo k úspoře finančních prostředků i personálních kapacit, nutných pro vytvoření a podání žádosti.

### Vnější vztahy

Řada obcí Hrotovicka je členem i dalších sdružení, přesahujících hranice mikroregionu (viz tab. 8).

Tři obce jsou členy ekologického regionu Horácko, předmětem jehož činnosti je podobně jako u Dobrovolného sdružení regionu Hrotovicka komplexní rozvoj daného území.

Účelovým svazkem, přesahujícím hranice Hrotovicka, je „Vodovody a kanalizace svazek obcí se sídlem v Třebíči“. V souladu se svým názvem zajišťuje především dodávky pitné vody a odvádění a čištění odpadních vod včetně jejich koncepčního řešení. Jeho členy jsou všechny obce Hrotovicka s výjimkou Rouchovan a Valče.

V souvislosti s přítomností Jaderné elektrárny Dukovany vznikl Energoregion 2020, který zastupovat a hájit zájmy obyvatel ve vztahu k jaderné energetice a všem ostatním provozům a činnostem, které ovlivňují životní prostředí. Jeho členem jsou – kromě řady jiných obcí – zejména obce do 20 km od JE Dukovany. V mikroregionu Hrotovicko to jsou tři čtvrtiny obcí. Samotné Dukovany a blízké Rouchovany však překvapivě členem Energoregionu nejsou.

Přestože Hrotovicko náleží do kraje Vysočina, přihlásila se řada jeho členských obcí do Energetického sdružení jižní Moravy. Toto sdružení totiž navzdory svému názvu působí jak v Jihomoravském kraji, tak také v kraji Vysočina. Jeho účelem je společné řešení otázek výroby, rozvodů a dodávek elektřiny a plynu, a také péče o životní prostředí.

Všechny obce Hrotovicka jsou sdruženy v „MAS pro rozvoj regionu Horácko a Hrotovicko“. Místní akční skupiny (MAS) umožňují obcím užší spolupráci navzájem i s podnikatelským a neziskovým sektorem, čímž podstatně rozšiřují možné spektrum spolupráce.

Základním cílem Svazu měst a obcí ČR (jehož členy jsou tři obce Hrotovicka) je hájit společné zájmy a práva sdružených obcí a vytvářet podmínky pro řešení problémů a otázek společných pro jeho členy. Spolupracuje na návrzích legislativních opatření v oblastech týkajících se místní samosprávy, čímž napomáhá tvorbě regionální politiky.

Čtyři obce jsou zapojeny do Sdružení místních samospráv, jehož cílem je podle ČTK dosáhnout změny systému přerozdělování nenárokových dotací. Sdružení mimo jiné požaduje také zrušení takzvaného porcování medvěda, tedy rozdělování peněz ve sněmovně na nejrůznější investice v regionech. Tyto finance by se měly rozdělit nárokově všem obcím a městům.

Jedna obec (Rouchovany) je členem Ekoregionu 5.

**Tab. 8: Členství obcí mikroregionu Hrotovicko v dalších sdruženích (2008)**

Sdružení	Členské obce
Dobrovolný svazek obcí 2002	Bačice, Biskupice-Pulkov, Krhov, Litovany, Račice
Svazek obcí „Skládka TKO“	Bačice, Biskupice-Pulkov, Dalešice, Dukovany, Hrotovice, Krhov, Litovany, Odunec, Přešovice, Račice, Radkovice, Rouchovany, Slavětice, Stropešín, Třebenice, Valeč
MAS pro rozvoj regionu Horácko a Hrotovicko	Bačice, Biskupice-Pulkov, Dalešice, Dukovany, Hrotovice, Krhov, Litovany, Odunec, Přešovice, Račice, Radkovice, Rouchovany, Slavětice, Stropešín, Třebenice, Valeč <i>(všechny obce)</i>
Horácko - ekologický region	Dalešice, Stropešín, Třebenice
Energoregion 2020	Bačice, Biskupice-Pulkov, Dalešice, Hrotovice, Krhov, Litovany, Odunec, Přešovice, Račice, Slavětice, Třebenice, Valeč
Vodovody a kanalizace svazek obcí se sídlem v Třebíči	Bačice, Biskupice-Pulkov, Dalešice, Dukovany, Hrotovice, Krhov, Litovany, Odunec, Přešovice, Račice, Radkovice, Slavětice, Třebenice
Energetické sdružení jižní Moravy	Bačice, Biskupice-Pulkov, Dalešice, Dukovany, Hrotovice, Krhov, Litovany, Odunec, Račice, Radkovice, Slavětice, Stropešín, Třebenice, Valeč
Svaz měst a obcí	Bačice, Hrotovice, Přešovice, Valeč
Sdružení místních samospráv	Biskupice-Pulkov, Dalešice, Přešovice, Třebenice
Ekoregion 5	Rouchovany

Pramen: Dotazníkové šetření obcí mikroregionu Hrotovicko, GaREP 2008; <http://leader.isu.cz>, webové stránky jednotlivých sdružení

Členství ve více sdruženích je obecně považováno za výhodu, ale jedná se o výhodu pouze zdánlivou. Taková obec musí dostát svým závazkům vůči všem sdružením, jejichž je členem. Finance a personální kapacita obce se pak ovšem často roztříští do řady drobnějších projektů a



celkový přínos spolupráce je nižší, než kdyby daná obec soustředila veškerou sílu na jediné sdružení.

### A.3 SWOT ANALÝZA

Silné stránky	Slabé stránky
<ul style="list-style-type: none"> <li>• Atraktivita jižní části území (údolí Rokytné a Rouchovanky) pro cestovní ruch a rekreaci</li> <li>• Dobrá vybavenost obcí vodovodem a plynem</li> <li>• Poměrně mladý domovní fond</li> <li>• Čilý spolkový život</li> <li>• Migrační atraktivita některých obcí</li> <li>• Přírůstek počtu obyvatel mikroregionu jako celku</li> <li>• Zvýšení vzdělanosti obyvatel od roku 1991</li> <li>• Dobré zkušenosti některých obcí s institutem veřejně prospěšných prací</li> <li>• Vyjížděka za prací a službami převážně do blízkých obcí a měst</li> <li>• Blízkost relativně velkých měst nabízejících pracovní příležitosti i služby</li> <li>• Přítomnost Jaderné elektrárny Dukovany</li> <li>• Nadprůměrný podíl podnikatelů na 1000 obyvatel vzhledem ke kraji Vysočina</li> <li>• Dobré vztahy obcí a podnikatelů</li> </ul>	<ul style="list-style-type: none"> <li>• Nedostatečná nabídka služeb a špatná dostupnost lékařské péče v obcích</li> <li>• Nízká míra ekonomické aktivity obyvatel</li> <li>• Velmi vysoká zaměstnanost v zemědělství, nízká zaměstnanost ve službách</li> <li>• Poměrně vysoká míra nezaměstnanosti</li> <li>• Absence silniční komunikace I. třídy železniční tratě v mikroregionu</li> <li>• Špatný technický stav komunikací</li> <li>• Velké dopravní zatížení hlavních tahů</li> <li>• Nedostatečné zajištění dopravní obslužnosti v některých obcích</li> <li>• Nedostatečná odkanalizace obcí</li> <li>• Podprůměrné napojení jednotlivých domů na síť technické infrastruktury (vodovod, plyn, ústřední topení)</li> <li>• Chybějící územní plány v mnohých obcích</li> <li>• Neprovedené komplexní pozemkové úpravy</li> </ul>
Příležitosti	Ohrožení
<ul style="list-style-type: none"> <li>• Znovuobnovení místní akční skupiny (MAS) pro rozvoj regionu Horácko a Hrotovicko a aktivní zapojení mikroregionu v ní</li> <li>• Realizace vysokého počtu připravovaných projektů obecních i nadobecních</li> <li>• Širší spolupráce se sousedními regiony na společných projektech z různých oblastí rozvoje (cestovní ruch, doprava, sociální péče...)</li> <li>• Rozšíření Integrovaného dopravního systému JMK alespoň na část mikroregionu</li> <li>• Rozšiřování moderních informačních technologií napomůže k překonávání bariér spojených s periferní polohou (rozvoj vzdělání, možnost nových pracovních míst, přístup k maloobchodu...)</li> </ul>	<ul style="list-style-type: none"> <li>• Pokračující odliv obyvatel v souvislosti se špatnou vybaveností a dostupností obcí a nedostatkem pracovních příležitostí</li> <li>• Díky stále se zhoršujícímu se stavu silnic II. a III. třídy dojde k poklesu podnikatelských aktivit v regionu a ke zhoršení stavu dopravní obslužnosti</li> <li>• Díky absenci kanalizace nebo její adekvátní kapacitě v polovině obcí mikroregionu může dojít k výraznému zhoršení stavu životního prostředí a případně i ke zhoršení podmínek pro podnikatelské aktivity</li> <li>• Zvyšující se nároky na zařízení sociální péče zejména v obcích s velmi vysokým indexem stáří</li> <li>• Slabá základní infrastruktura pro další rozvoj cestovního ruchu (ubytování, stravování)</li> </ul>

<ul style="list-style-type: none"><li>• Scénická hodnota území a zemědělská tradice vytváří vhodné předpoklady pro rozvoj venkovské turistiky.</li><li>• Rozvoj a pokračování spolupráce se společností ČEZ, a.s. a dalšími místními podnikateli</li><li>• Rozvoj mezinárodní spolupráce – relativní blízkost Rakouska</li></ul>	<ul style="list-style-type: none"><li>• Velké množství obcí v různých sdruženích najednou – riziko tříštění aktivit</li></ul>
--	---

## A.4 PROBLÉMOVÁ ANALÝZA

### a) Identifikace hlavních problémů

#### **Kanalizace a ČOV**

Na Hrotovicku je obecně vybavenost technikou infrastrukturou poměrně dobrá, velkým problémem však je absence kanalizace v mnoha obcích (je zavedena jen v polovině obcí, kapacita však většinou nedostačuje) a nedostačující čištění odpadních vod.

Jedná se o oblast finančně velmi náročnou, kterou obce nemohou pokrýt z vlastních zdrojů a je tedy nutné ji řešit pomocí dotací. Vybudovat kanalizaci nebo ČOV – případně obě – výhledově plánuje celkem sedm obcí, a to jak samostatně, tak také v rámci Dobrovolného svazku obcí 2002. Konkrétní termín realizace závisí na shromáždění dostatečného objemu vlastních prostředků pro spolufinancování a na úspěchu při podávání projektových žádostí.

#### **Silnice a místní komunikace**

Silniční síť na území mikroregionu je tvořena výhradně silnicemi nižších tříd (II. a III. třídy). Některé úseky byly v posledních letech opraveny, ale většina komunikací je ve velmi špatném technickém stavu. Jednotlivé obce ani svazek jako celek nedisponují dostatečnými finančními zdroji a často ani majetkovými právy, takže realizace oprav je velmi problematická.

Místní komunikace plánuje rekonstruovat šest obcí, z toho pět z nich společně. Záměr vybudovat obchvat Slavetic se týká až roku 2020, tedy po skončení platnosti této Strategie rozvoje. Podobně jako u kanalizací a ČOV jsou i opravy komunikací závislé na vnějších finančních zdrojích.

#### **Slabá občanská vybavenost**

Členy Dobrovolného sdružení regionu Hrotovicka jsou převážně malé obce, které – což platí i obecně – bývají hůře vybaveny než velké obce a města. V obcích Hrotovicka jsou dostupné většinou jen základní služby a maloobchod, lépe jsou vybaveny jen největší obce. Také školy a ordinace lékařů jsou soustředěny jen do několika málo obcí. Téměř za všemi službami, stejně jako do zaměstnání, se tedy musí z obcí vyjíždět. To bývá rovněž problém, jak je vidět dále.

#### **Dopravní obslužnost obcí**

Obslužnost obcí veřejnou dopravou je navzdory blízkosti relativně velkých měst (Třebíč, Ivančice, Moravské Budějovice atd.) dosti špatná, vyhovuje pouze třetině obcí. Přitom dvě třetiny obcí na svou obslužnost finančně přispívají. Spoje chybějí v různých denních dobách, a tak komplikují cesty obyvatel zejména do zaměstnání, za lékaři a na úřady.

## **b) Dotazníkové šetření mezi starosty obcí**

Na základě dotazníkového šetření mezi starosty mikroregionu Hrotovicko provedeného v dubnu a květnu 2008 byly identifikovány nejvýznamnější bariéry bránící plnému rozvoji území (tab. 9). Z možností nabídnutých v dotaznících obce vybíraly ty, které považují za významné pro svou obec a pro celý mikroregion.

Jako nejvýznamnější bariéra rozvoje obcí byl identifikován nedostatek pracovních příležitostí, který trápí téměř dvě třetiny obcí. Dalším velkým problémem je špatná finanční situace obcí, a rovněž vylidňování. Úbytek obyvatel může souviset s dalšími bariérami, zejména s nedostatkem pozemků pro výstavbu a slabou vybaveností a obslužností obcí.

**Tab. 9: Bariéry rozvoje obcí mikroregionu Hrotovicko**

Bariéra	Významnost bariéry	
	abs.	rel. (%)
Nedostatek pracovních příležitostí	10	62,5
Špatná finanční situace obce	9	56,3
Vylidňování	9	56,3
Nedostatek pozemků pro výstavbu (bytů, domů, firem)	6	37,5
Zanedbaná technická infrastruktura (zejm. kanalizace, komunikace)	6	37,5
Nezájem obyvatel o dění v obci	5	31,3
Nedostatečná dopravní obslužnost	5	31,3
Neprovedené komplexní pozemkové úpravy	3	18,8
Nevyjasněné vlastnické vztahy k pozemkům	1	6,3
Jiné – nevyužitý zámek z hlediska vzhledu obce		

Pramen: Dotazníkové šetření obcí mikroregionu Hrotovicko, GaREP 2008

Některé z bariér rozvoje lze, případně bylo by vhodné řešit v rámci celého mikroregionu. K této otázce se vyjádřili jen někteří starostové, ale přesto z ní jasně vyplynulo, že společně by se mělo přistupovat k řešení nabídky pracovních příležitostí a ke zkvalitnění technické infrastruktury.



## **B. NÁVRHOVÁ ČÁST**

## B.1 VIZE, CÍLE A SMĚRY ROZVOJE

Cílem Strategie rozvoje mikroregionu Hrotovicko je formulovat takový soubor opatření a aktivit, jimiž aktéři přítomní v území budou moci usměrňovat vývoj mikroregionu k žádoucímu stavu. To předpokládá:

1. *Poznání existujícího stavu a očekávaných tendencí v socioekonomickém vývoji mikroregionu.*

Identifikace současného stavu rozvoje socioekonomických aktivit a očekávaných tendencí dalšího vývoje byla provedena v profilu mikroregionu, který byl sumarizován formou SWOT analýzy a problémové analýzy. Tyto analýzy pomohly identifikovat silné a slabé stránky mikroregionu, a také příležitosti a rizika očekávaných vývojových tendencí.

2. *Dosažení konsensu o „žádoucím stavu“ rozvoje – tj. stanovit cíle, které budou naplněny prostřednictvím regulačních opatření.*

Stanovení žádoucího stavu neboli vize, tj. hlavního cíle, kterého bude chtít mikroregion v rámci své strategie dosáhnout, je vždy také otázkou politickou. Tento stav je totiž často kompromisem mezi protichůdnými zájmy různých aktérů.

3. *Stanovení strategických směrů rozvoje a v jejich rámci vytčení programových opatření cílených na dosažení žádoucího stavu.*

Naplnění vize mikroregionu vychází ze strategických cílů rozvoje, definovaných na základě tendencí socioekonomického i krajinotvorného vývoje území, které byly shrnuty ve SWOT analýze, a na základě rozvojových priorit představitelů obcí mikroregionu. Tyto cíle by měly být formulovány komplementárně k rozvojovým cílům, směrům a opatřením či rozvojovým aktivitám strategií rozvoje větších územních celků, jejichž součástí mikroregion Hrotovicko je – zejména k Programu rozvoje kraje Vysočina a Regionálnímu operačnímu programu regionu NUTS II Jihovýchod.

Na základě dosavadního stavu poznání je možné formulovat **vizi rozvoje** pro mikroregion Hrotovicko následovně:

***Region s kvalitním prostředím a rozvinutými službami pro zlepšení podmínek k podnikání i životu obyvatel.***

**Strategické cíle** představují vytyčení cílového stavu z hlediska rozvoje regionu a informaci o stavu, kterého by mělo být dosaženo. Odvozují se od vize regionu o jeho budoucím vývoji a ze SWOT analýzy. Cíle navazují na poznané silné stránky, eliminují slabé stránky mikroregionu, rozvíjí příležitosti rozvoje a případně reagují na ohrožení tohoto rozvoje.

***Strategické cíle Strategie rozvoje mikroregionu Hrotovicko***

- ❑ Dosažení výkonné a ekologicky šetrné ekonomiky efektivně využívající místních zdrojů a komparativních výhod území
- ❑ Dobudování a udržování kvalitních a fungujících sítí technické a dopravní infrastruktury podporujících rozvoj území
- ❑ Zlepšení podmínek pro bydlení a pro kulturní, společenskou, zájmovou, spolkovou a sportovní činnost obyvatel i návštěvníků mikroregionu
- ❑ Koncepční formování krajiny a sídel vedoucí ke zvýšení atraktivity území mikroregionu

**Směry rozvoje** jsou důležité oblasti, ve kterých budou naplňovány vytyčené cíle. Pro Hrotovicko se jedná o tyto oblasti:

- podpora podnikání a rozvoje hospodářských subjektů území
- dobudování dopravních a infrastrukturních sítí.
- zlepšování občanské vybavenosti
- spolupráce obcí, podnikatelů a občanů
- realizace činností ke zvyšování kvality životního prostředí a krajiny

## B.2 PROGRAM ROZVOJE

Na základě stanovené vize, strategických cílů a směrů rozvoje byl rozvinut program rozvoje do úrovně opatření a jednotlivých aktivit.

Podle komplexního posouzení současné hospodářské a sociální situace mikroregionu, identifikovaných nejvýznamnějších problémů a bariér rozvoje obcí a priorit jejich dalšího rozvoje byly vymezeny hlavní rozvojové priority Hrotovicka. Jedná se o ty oblasti rozvojových aktivit, které mikroregion hodlá řešit přednostně, nezávisle na finanční pomoci z tuzemských i evropských dotačních titulů a zdrojů, jež by ovšem byly při jejich řešení výraznou pomocí. S přihlédnutím k místním potřebám a specifikům byly stanoveny **hlavní priority rozvoje mikroregionu** v následujícím znění:

### A. ZLEPŠENÍ VYBAVENOSTI OBCÍ

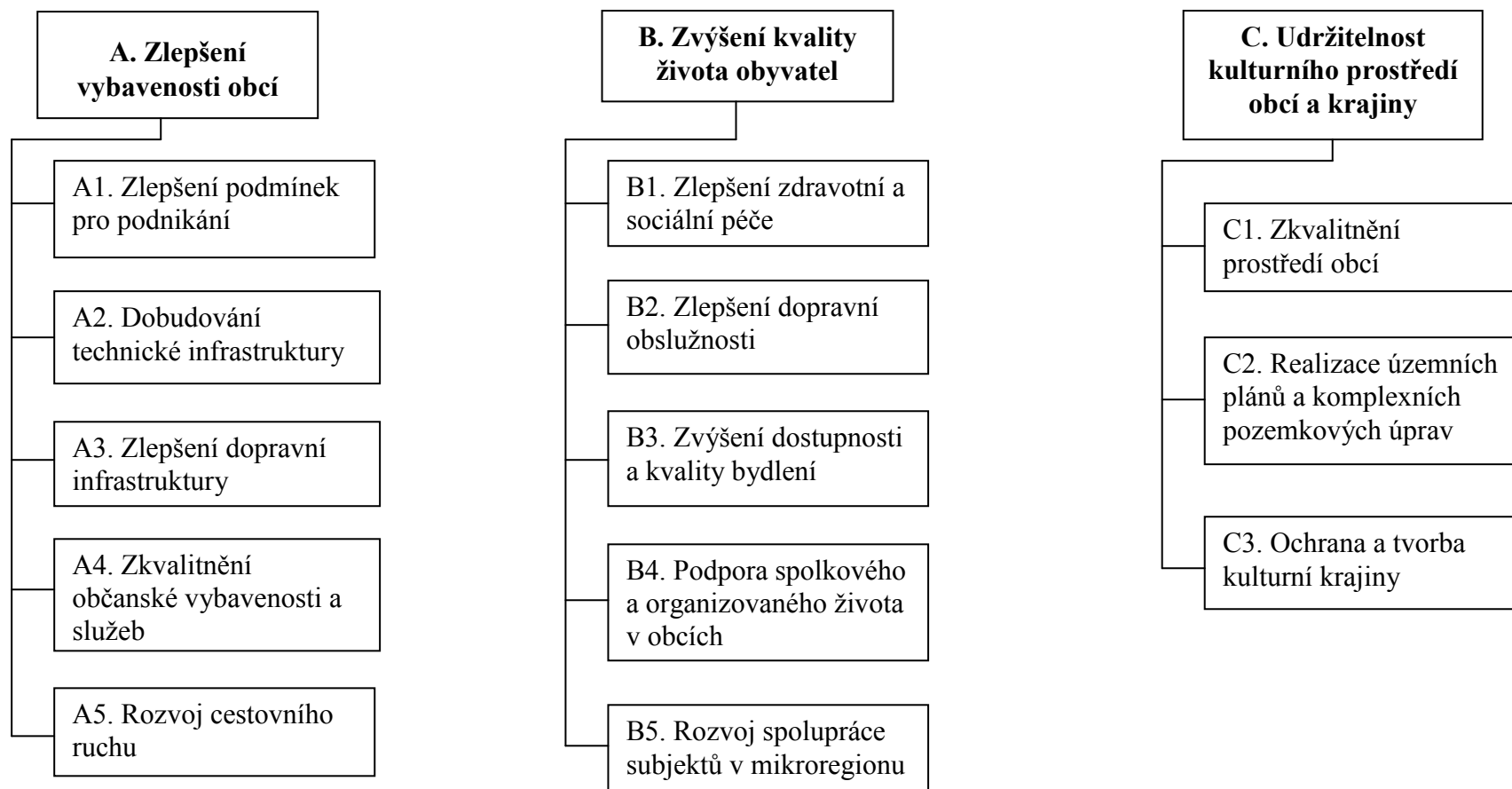
### B. ZVÝŠENÍ KVALITY ŽIVOTA OBYVATEL

### C. UDRŽITELNOST KULTURNÍHO PROSTŘEDÍ OBCÍ A KRAJINY

Stanovené priority byly na základě jednání s představiteli obcí mikroregionu dále rozvinuty do podoby opatření. Základem naplnění priorit a jednotlivých opatření je stanovení konečného stavu v dané sféře rozvoje. Byly proto zformulovány jasné cíle jednotlivých opatření. Opatření jsou v následujícím textu blíže specifikována pomocí definovaných cílů a aktivit.

## STRATEGIE ROZVOJE MIKROREGIONU HROTOVICKO

*Region s kvalitním prostředím a rozvinutými službami pro zlepšení podmínek k podnikání i životu obyvatel.*



**PRIORITA A: ZLEPŠENÍ VYBAVENOSTI OBCÍ****OPATŘENÍ A1: Zlepšení podmínek pro podnikání**Cíle opatření

Vznik nových podnikatelských subjektů v různých odvětvích ekonomické činnosti a rozšiřování stávajících podniků, vedoucí k růstu počtu pracovních příležitostí, a tím ke snížení nezaměstnanosti v obcích mikroregionu a poklesu objemu vyjížděky za prací.

Vytvoření vhodných podmínek pro zaměstnávání obyvatel mikroregionu a růst jejich zaměstnatelnosti, posilování ekonomické situace mikroregionu, zpomalení odlivu obyvatel z mikroregionu, posilování identifikace obyvatel s obcí a mikroregionem.

Aktivity naplňující opatření

1. Vybudování menších průmyslových zón ve vhodných lokalitách mikroregionu (např. Hrotovice, Rouchovany, Dukovany nebo Slavětice)
2. Institucionální podpora malého a středního podnikání (regionální programy MSP)
3. Diverzifikovaná podpora místní podnikatelské sféry
4. Podpora hospodářských aktivit efektivně využívajících místní zdroje pracovních sil
5. Podpora obnovy a rozvoje řemeslné výroby navazující na místní zdroje a tradice včetně možností odbytu – trhy, jarmarky, slavnosti, poutí atd.
6. Využití obnovitelných zdrojů energie, podpora používání ekologických paliv
7. Vykoupení, investiční příprava a propagace pozemků určených pro podnikatelské aktivity
8. Podpora marketingových aktivit cílených na potenciální tuzemské a i zahraniční investory
9. Podpora diverzifikace podnikatelských aktivit, zejm. u podnikatelů v zemědělství
10. Modernizace výrobní základny u větších podniků, zavádění nových technologií
11. Podpora vytváření nových pracovních míst (především celoročních, případně i sezónních)
12. Podpora zaměstnávání znevýhodněných skupin obyvatelstva (lidé do 25 let/nad 50 let, ženy po mateřské dovolené, osoby pečující o dítě do 15 let, osoby pečující o bezmocnou osobu atd.)
13. Zlepšení podmínek pro využívání nezaměstnaných pro vykonávání veřejně prospěšných prací
14. Zvýšení provázanosti vzdělávacích oborů a trhu práce (praxe u podnikatelů apod.)
15. Rozšíření nabídky rekvalifikačních kurzů a zajištění jejich návaznosti na potřeby trhu práce
16. Spolupráce s organizacemi věnujícími se podnikatelskému sektoru (hospodářské a agrární komory, CzechInvest, CzechTrade...)

Vazby na jiná opatření ve Strategii rozvoje mikroregionu

A2, A3, A4, B5, C1

**OPATŘENÍ A2: Dobudování technické infrastruktury**Cíle opatření

Zlepšení kvality životního prostředí, konkrétně čistoty povrchových vod, a ochrana vodních zdrojů mikroregionu prostřednictvím zvýšení napojení obcí a domů v obcích na kanalizaci a čistírny odpadních vod. Zkvalitnění životního prostředí v mikroregionu podporou zavádění environmentálně příznivých postupů likvidace odpadu. Zajištění možnosti využívání informačních a komunikačních technologií v obcích a pokrytí území mikroregionu kvalitním signálem operátorů všech mobilních telefonních sítí provozovaných v ČR.

Aktivita naplňující opatření

1. Vybudování, rozšíření, modernizace sítí kanalizace a čistíren odpadních vod (ČOV)
2. Zpracování studií a projektové dokumentace pro výstavbu kanalizací a ČOV
3. Využití územně plánovací dokumentace jako nástroje pro řešení otázek zkvalitnění technické infrastruktury
4. Vybudování sběrných dvorů
5. Podpora třídění a recyklace odpadu, kompostování a využití biomasy jako energetického zdroje (např. bioplynové stanice, recyklace papíru, plastů nebo skla na další výrobky)
6. Zpracování projektové dokumentace pro projekty odpadového hospodářství
7. Zpřístupnění informačních technologií občanům
8. Podpora zavádění výpočetní techniky a internetu (zejm. širokopásmového) v obcích mikroregionu
9. Posílení pokrytí území signálem mobilních telefonních sítí (zejm. říční údolí Jihlavy a Rokytné)
10. Využívání alternativních a obnovitelných zdrojů energie

Vazby na jiná opatření ve Strategii rozvoje mikroregionu

A1, A3, A4, A5, B3, B5, C1, C2

**OPATŘENÍ A3: Zlepšení dopravní infrastruktury**Cíle opatření

Posílení rozvojového potenciálu území mikroregionu zkvalitněním dopravních cest a zlepšením dopravní dostupnosti všech jeho částí i mikroregionu jako celku.

### Aktivita naplňující opatření

1. Iniciační rekonstrukce, úprav a dobudování silnic II. a III. třídy
2. Rekonstrukce místních a obecních komunikací (vč. doplňující infrastruktury)
3. Budování cyklostezek využitelných jak pro turistické účely, tak zejména pro každodenní dopravu mezi sídly jako alternativa k individuální automobilové dopravě
4. Zpracování studií a projektové dokumentace ke zkvalitnění dopravních sítí
5. Budování a rekonstrukce zastávek pro hromadnou dopravu

### Vazby na jiná opatření ve Strategii rozvoje mikroregionu

A1, A2, A5, B2, B3, B5, C1

## **OPATŘENÍ A4: Zkvalitnění občanské vybavenosti a služeb**

Zvýšení kvality života obyvatel mikroregionu prostřednictvím zlepšení občanské vybavenosti a údržbou vnitřního prostředí obcí. Zvýšený důraz na podporu a zachování školských zařízení na území mikroregionu.

### Aktivita naplňující opatření

1. Podpora rozvoje místní občanské a sportovní vybavenosti
2. Podpora výstavby a údržby zařízení pro volnočasové aktivity (sportovní, kulturní...)
3. Rozšíření nabídky služeb v obcích
4. Úpravy vnitřního prostředí obcí (místní komunikace, chodníky, zeleň, veřejná prostranství, návsi...)
5. Rekonstrukce, příp. výstavba obecních budov – obecních úřadů, kulturních domů, mateřských a základních škol, knihoven, muzeí atd.
6. Podpora a udržení mateřských a základních škol
7. Spolupráce okolních obcí s cílem zachování školských zařízení

### Vazby na jiná opatření ve Strategii rozvoje mikroregionu

A1, A2, A3, A5, B1, B2, B4, B5, C1, C3

## **OPATŘENÍ A5: Rozvoj cestovního ruchu**

### Cíle opatření

Rozvinutí a aktivace potenciálu mikroregionu pro cestovní ruch jako důležitého doplňku podnikatelských aktivit, které pomohou zvýšit zaměstnanost a ve svém důsledku i zlepšit občanskou vybavenost obcí.



### Aktivity naplňující opatření

1. Tvorba a nabídka zajímavých turistických produktů
2. Podpora prezentace a propagace obcí a především mikroregionu jako celku
3. Spolupráce různých subjektů v rámci mikroregionu i v okolních mikroregionech, příprava a realizace společných projektů zaměřených na cestovní ruch
4. Navázání užší spolupráce s cestovními kanceláři při lákání návštěvníků do regionu
5. Rozvoj specifických forem turistiky, zejména agroturistiky a venkovské turistiky, cykloturistiky, a také kongresové turistiky
6. Podpora rozvíjení místních tradičních řemesel a dalších lidových tradic, zakládání nových tradic jako atraktivit rozvíjejících cestovní ruch

### Vazby na jiná opatření ve Strategii rozvoje mikroregionu

A1, A3, A4, B2, B4, B5, C1, C3

## **PRIORITA B: ZVÝŠENÍ KVALITY ŽIVOTA OBYVATEL**

### **OPATŘENÍ B1: Zlepšení zdravotní a sociální péče**

#### Cíle opatření

Zvýšení kvality života obyvatel mikroregionu zajištěním dostupné a širší zdravotní a sociální péče.

#### Aktivity naplňující opatření

1. Výstavba sociálních zařízení pro seniory, zajištění terénních sociálních služeb v obcích
2. Aktivní spolupráce sousedících (i z okolních mikroregionů) obcí při zajištění společné zdravotní nebo sociální péče (významná úspora nákladů i času na její organizaci)
3. Pobídky pro rozšiřování sítě ordinací lékařů, např. formou pronájmu obecních prostor apod.
4. Inicie jednání mikroregionu jako celku s odpovědnými orgány na krajské či státní úrovni při řešení relevantních problémů (např. dostupnost záchranné služby v některých obcích)

### Vazby na jiná opatření ve Strategii rozvoje mikroregionu

A.4, B5

**OPATŘENÍ B2: Zlepšení dopravní obslužnosti**Cíle opatření

Zlepšení dopravní obslužnosti všech obcí mikroregionu, vedoucí ke zkvalitnění života obyvatel a zvýšení atraktivity území pro obyvatele i návštěvníky.

Aktivita naplňující opatření

1. Participace nebo přímo realizace průzkumu vytiženosti a potřebnosti linek hromadné dopravy v jednotlivých časových intervalech (pracovní den, víkend, ráno, odpoledne, večer) ve všech obcích mikroregionu (případná spolupráce s krajem Vysočina)
2. Následná optimalizace kapacit a frekvence spojů v rámci mikroregionu
3. Posílení kapacit a frekvence spojů mimo mikroregion zejména do středisek dojezdnosti za prací, službami a do škol
4. Racionalizace linek hromadné dopravy a zajištění jejich návaznosti (kombinace autobus-autobus, autobus-vlak)
5. Podpora netradičních způsobů dopravní obslužnosti v mikroregionu (cyklostezky, individuální svozy obyvatel do práce a do škol, minibusy, spolujízda...)

Vazby na jiná opatření ve Strategii rozvoje mikroregionu

A1, A3, A4, A5, B4, B5

**OPATŘENÍ B3: Zvýšení dostupnosti a kvality bydlení**Cíle opatření

Rozvoj dostupnosti a kvality bydlení je základním předpokladem pro navyšování a spokojenost místního obyvatelstva a tudíž i pro další komplexní rozvoj celého mikroregionu.

Aktivita naplňující opatření

1. Vytváření podmínek pro vykupování pozemků pro komerční bytovou výstavbu
2. Podpora budování obecního bydlení („startovací“ byty pro mladé rodiny, obecní domy s pečovatelskou službou pro seniory)
3. Údržba a modernizace stávajícího bytového fondu (např. rekonstrukce, půdní nástavby a vestavby apod.)

Vazby na jiná opatření ve Strategii rozvoje mikroregionu

A2, A3, A4, B1, B2, B4, C1, C3

**OPATŘENÍ B4: Podpora spolkového a organizovaného života v obcích**Cíle opatření

Zlepšování podmínek pro život obyvatel. Zvýšení účasti obyvatel, místních podnikatelů, občanských sdružení, zájmových uskupení atd. na řešení důležitých otázek rozvoje obcí. Posílení identifikace obyvatelstva s mikroregionem.

Aktivity naplňující opatření

1. Zvyšování informovanosti občanů o dění v obci
2. Aktivní zapojování občanů do rozhodování o rozvoji a oživení života v obci
3. Podpora kulturních a lidových tradic
4. Péče o přírodní, kulturní a historické dědictví formou ochrany přírody a oprav kulturně-historických a technických památek
5. Podpora školních, mimoškolních (volnočasových) aktivit zaměřených na zájmovou činnost dětí a mládeže
6. Podpora spolkové a zájmové činnosti obyvatel se zaměřením na rozvoj občanské společnosti

Vazby na jiná opatření ve Strategii rozvoje mikroregionu

A4, A5, B5, C1, C3

**OPATŘENÍ B5: Rozvoj spolupráce subjektů v mikroregionu**Cíle opatření

Efektivní spolupráce s okolními svazky obcí i v rámci mikroregionu (spolupráce obcí a podnikatelských subjektů i vzájemná spolupráce jednotlivých obcí), vedoucí k dalšímu zvyšování kvality života obyvatel mikroregionu. Společná realizace rozvojových záměrů se synergickým efektem na rozvoj všech zúčastněných subjektů.

Aktivity naplňující opatření

1. Podpora společných rozvojových projektů obcí a podnikatelů (příp. obcí a neziskových organizací) pomocí formálních (PPP, MAS) i neformálních (vzájemná výpomoc) uskupení
2. Vytvoření projektového managementu mikroregionu pro efektivnější koordinaci rozvojových aktivit jednotlivých obcí i mikroregionu jako celku
3. Rozvoj spolupráce s okolními mikroregiony i například v zahraničí (předávání zkušeností)
4. Obnovení aktivní činnosti Místní akční skupiny pro rozvoj regionu Horácko a Hrotovicko

5. Posílení spolupráce obcí v rámci mikroregionu a realizace společných projektů (především v oblasti technické infrastruktury nebo cestovního ruchu)
6. Podpora spolupráce s podnikateli navzájem a dalšími podnikatelskými sdruženími (hospodářské komory, agrární komory...)
7. Intenzivnější a užší spolupráce s jednotlivými typy školských zařízení
8. Pravidelná aktualizace internetových stránek mikroregionu

#### Vazby na jiná opatření ve Strategii rozvoje mikroregionu

A1, A2, A3, A4, A5, B2, B4, C2, C3

### **PRIORITA C: UDRŽITELNOST KULTURNÍHO PROSTŘEDÍ OBCÍ A KRAJINY**

#### **OPATŘENÍ C1: Zkvalitnění prostředí obcí**

##### Cíle opatření

Zkvalitnění prostředí obcí pro lepší život obyvatel. Zvýšení účasti obyvatel, místních podnikatelů, občanských sdružení, zájmových uskupení atd. na řešení důležitých otázek rozvoje obcí. Posílení identifikace obyvatelstva s mikroregionem.

##### Aktivity naplňující opatření

1. Úpravy zeleně, parkové úpravy v obcích
2. Zlepšení celkového vzhledu obcí (úpravy chodníků, fasád, zahrad, ochrana životního prostředí atd.)
3. Transparentnost a otevřenost představitelů obce při rozhodování o jejím rozvoji a aktivní zapojování občanů do těchto procesů (besedy s občany, ankety, okamžité zveřejňování důležitých rozhodnutí obce...)
4. Vzájemná spolupráce různorodých subjektů působících v obci nebo mikroregionu při aktivitách napomáhajících k celkovému zkvalitnění prostředí na těchto úrovních

#### Vazby na jiná opatření ve Strategii rozvoje mikroregionu

A2, A3, A4, A5, B3, B5, C2, C3

#### **OPATŘENÍ C2: Realizace územních plánů a komplexních pozemkových úprav**

##### Cíle opatření

Funkční územní plány obcí jako jeden z nejučinnějších nástrojů rozvoje obce. Efektivní vymezení vhodných prostor obce pro bydlení a podnikání jako základ pro další rozvoj obce a

mikroregionu. Prostorová a funkční reorganizace pozemků, odstranění nepřesností katastru nemovitostí. Vytvoření podmínek pro racionální hospodaření na půdě, pro ochranu a zúrodnění půdy, pro zlepšení vodohospodářských poměrů, pro zvýšení ekologické stability krajiny pro zlepšení životního prostředí. Dosažení souladu potřeb ekonomicky efektivního zemědělského hospodaření se zájmy ochrany životního prostředí.

#### Aktivity naplňující opatření

1. Podpora tvorby různých studií potřebných pro realizaci územních plánů a KPÚ
2. Vytváření nových územních plánů dle určených náležitostí stavebního zákona č. 183/2006 Sb. v pozdějším znění
3. Iniciace zadávání a zpracování návrhů komplexních pozemkových úprav ukončených správním rozhodnutím o výměně vlastnických práv k půdě
4. Koordinované uskutečňování územně propojených plánů společných zařízení komplexních pozemkových úprav
5. Součinnost při vhodné zemědělské praxi zemědělských podnikatelů v procesu realizace komplexních pozemkových úprav
6. Osvěta mezi obyvateli i podnikateli ohledně významu a potřebnosti územních plánů a komplexních pozemkových úprav

#### Vazby na jiná opatření ve Strategii rozvoje mikroregionu

A1, A2, A3, A4, B3, B5, C1, C3

### **OPATŘENÍ C3: Ochrana a tvorba kulturní krajiny**

#### Cíle opatření

Zlepšení produkční i mimoprodukční funkce krajiny včetně posílení její rekreační funkce, a to při zachování krajinného rázu. Zvýšení čistoty vodních zdrojů, toků a nádrží. Důraz na udržitelnost životního prostředí.

#### Aktivity naplňující opatření

1. Péče o kulturní krajinu (údržba a kultivace pozemků, ochrana zemědělského půdního fondu...)
2. Revitalizace vodních ploch a toků
3. Podpora opatření na zadržení vody v krajině, zlepšení jejího vodního režimu a zlepšování přirozených vlastností půd (ochrana před erozí, zhutněním, snižováním podílu organické hmoty, kontaminací cizorodými látkami apod.)
4. Protipovodňová opatření
5. Podpora budování a údržby polních a lesních cest (zpřístupnění krajiny)

#### Vazby na jiná opatření ve Strategii rozvoje mikroregionu

A1, A5, B5, C1, C2

## **C. AKČNÍ PLÁN**

**Akční plán** je krátkodobým dokumentem, který specifikuje a operacionalizuje přístup mikroregionu k naplňování cílů stanovených v obecné rovině ve strategii a programu rozvoje. Konkretizuje navrhované aktivity na nejbližší tři roky (2009-11) a uvádí projekty sloužící k naplnění rozvojových záměrů.

Potřeby obcí mikroregionu jsou rozmanité. Zdroje jsou však omezené, a proto je třeba koncentrovat zdroje a soustředit se na prioritní rozvojové aktivity.

## C.1 INSTITUCIONÁLNÍ RÁMEC NAPLNĚNÍ AKČNÍHO PLÁNU

Základ v naplňování priorit mikroregionu Hrotovicko, formulovaných v tomto dokumentu, bude spočívat především v realizaci projektů a provedení řady konkrétních praktických kroků. Pro jejich zajištění je třeba vytvořit důležité předpoklady – zejména vybudovat adekvátní institucionální, organizační a personální rámec pro celkové řízení činnosti mikroregionu při uskutečňování jeho budoucích rozvojových záměrů. Pro naplnění tohoto rámce je nezbytné zajistit následující opatření a aktivity:

### USTAVENÍ A INICIACE ČINNOSTI PROJEKTOVÉHO MANAGEMENTU

Projektový management je struktura zcela *odlišná* od managementu (vedení) mikroregionu. Zatímco vedení mikroregionu zajišťuje organizačně-administrativní záležitosti svazku obcí, úkoly projektového managementu (resp. manažera) spočívají zejména ve:

- vyhledávání dotačních titulů a zpracovávání příslušných projektových žádostí,
- koordinaci a administraci realizovaných projektů,
- koordinaci rozvojových snah jednotlivých obcí a sladování jejich zájmů,
- přípravě, realizaci a koordinaci úkolů doporučených k realizaci v akčním plánu.

Svou činností manažer/management napomůže zvýšení absorpční kapacity území, tj. možnosti realizovat více rozvojových projektů. Velikost týmu závisí na počtu projektů a množství úkolů; zpočátku může stačit jedna osoba, později by bylo vhodné tým rozšířit.

Dosažené vzdělání není rozhodující, důležitá je osobnost manažera a jeho ochota a schopnost průběžného sebevzdělávání, zejména v problematice zpracování projektových žádostí. Klíčovou schopností manažera je pak aktivita při vyhledávání možností financování projektů. Manažer nemusí být nutně zaměstnancem mikroregionu, možná je i smluvní spolupráce (spojená s jednodušším odměňováním i menší administrativou). Ideální je, pokud má manažer kontakty na významné instituce – hospodářská komora, agrární komora atd. – a může kromě vlastní práce na projektech také poskytovat některé poradenské služby.

Financován může být ze sdružených finančních prostředků (mikroregionu, kraje), z externích zdrojů, např. ze strukturálních fondů EU (lze při realizaci určitých projektů), manažer/management také může být finančně motivován na zajištění maximálního objemu prostředků pro realizaci projektů.

### ZALOŽENÍ A NAPLNĚNÍ FONDU ROZVOJE MIKROREGIONU

Existence fondu rozvoje mikroregionu zatím není v České republice v pravém slova smyslu příliš rozšířena. Tento „fond“ již většinou v nějaké podobě v mikroregionech funguje, jenom

se většinou skrývá pod samotným rozpočtem mikroregionu. To se ale nedá považovat za ryzí fond rozvoje, neboť rozpočet svazku se většinou používá pouze na jeho administrativní zajištění a výjimečně na nějaký společný projekt.

Smysluplnost založení a fungování fondu rozvoje mikroregionu spočívá zejména v tom, že se stane účinným nástrojem podporujícím realizaci rozvojových projektů po stránce finanční. Fond by měl být totiž využíván zejména ke spolufinancování nákladů společných projektů nebo aspoň v minimálním případě pro financování jejich přípravy (základní průzkumy a studie, technická dokumentace, žádost o dotaci...). Pro jeho efektivní vedení je ale důležité ho odpovědně spravovat určeným zástupcem samotného mikroregionu nebo jeho managementu. Fond také slouží jako určitá finanční jistina v případě toho, když přijdou nečekané výdaje nebo pro celkové „přežití“ mikroregionu v horších časech.

Nejdůležitější podmínkou existence fondu rozvoje je jeho finanční naplňování. Pro to existují dva základní způsoby. Rozvojový fond může být financován na principu obdobném jako u financování běžné činnosti mikroregionu (většinou pravidelné každoroční příspěvky členů) nebo pomocí příspěvků ad hoc (nárazový příspěvek sponzorů, podnikatelů, dotací, grantů...). Pro životaschopnost fondu je velmi důležité navázat užší spolupráci nejenom informačního, ale také finančního charakteru s podnikatelskými subjekty na daném území.

## **PRŮBĚŽNÁ EVIDENCE A PŘÍPRAVA PROJEKTŮ**

Naplnění akčního plánu spočívá v realizaci projektů, které byly identifikovány jako prioritní. Řada z nich je ovšem teprve ve stadiu projektových záměrů (fiší), proto je třeba dopracovat je do podoby, v níž se mohou ucházet o získání prostředků na realizaci z externích zdrojů. Projekty by měly být shromážděny v databázi. Přehled o chystaných či teprve zamýšlených projektech jednak usnadní výběr konkrétních prioritních akcí, jednak napomůže případnému sdružování projektů (z hlediska věcného i územního). Sdružování projektů přispěje ke snížení nákladů na přípravu a administraci projektů, a také zvýší jejich šanci na úspěch při podávání žádosti o spolufinancování. Při vytváření a aktualizaci databáze projektů bude vhodné spolupracovat s podnikateli, krajským úřadem a Úřadem regionální rady NUTS II Jihovýchod.

Finalizace podoby projektu zahrnuje zejména definování nositele (vlastníka) projektu, nalezení případných smluvních partnerů, vypracování potřebných studií a dokumentů (např. studie proveditelnosti či zpracování technické dokumentace) a zajištění spolufinancování.

Aby mohly být připravené projekty realizovány, je třeba zavést průběžný monitoring možností financování – sledovat aktuální výzvy, vyhlašovaná grantová schémata, případně nové fondy apod. Tento úkol bude spadat do kompetence manažera, resp. managementu svazku.

### **Základními hodnotícími kritérii pro zařazení projektů do akčního plánu jsou:**

1. **Termín realizace plánovaného projektu** (začátek realizace v období platnosti akčního plánu)
2. **Soulad s prioritami Strategie** (návaznost na jednu nebo více priorit rozvoje)
3. **Projekty nadobecního významu** (preferovány by měly být projekty týkající se více obcí nebo dokonce celého mikroregionu – široce územně pojaté projekty více přispívají k rozvoji celého regionu, a díky jejich pozitivnímu efektu na co největší území mohou motivovat různé aktéry k dalším společným činnostem a projektům)



4. **Integrované projekty a jejich struktura** (spíše doplňkové kritérium; výhodnější je realizovat projekty, jejichž integrující charakter v sobě bude zahrnovat větší spektrum různorodých, navzájem propojených činností, a tím mají větší pozitivní dopad na celý mikroregion)
5. **Typ nositele projektů a spolupracujících partnerů** (spolupráce subjektů i napříč jejich právními statuty obvykle zvyšuje šanci na samotnou realizaci projektu a jeho následnou udržitelnost – ať už jsou samostatnými nositeli nebo s dalšími partnery aktivně spolupracují)
6. **Současný stav připravenosti projektu** (důležité zejména u investičních projektů; v akčním plánu by se měly objevovat spíše – ovšem nemusí výhradně – připravené projekty /s hotovou projektovou dokumentací apod./, které je reálně uskutečnit v době platnosti akčního plánu).

## SYSTEMATICKÝ MONITORING NAPLŇOVÁNÍ AKČNÍHO PLÁNU

Účelem monitorování a hodnocení je ověřit, zda a do jaké míry je akční plán realizován podle stanovených pravidel a zda podpořené projekty naplňují cíle a opatření Strategie. Tím by měla být potvrzena účinnost realizovaných opatření a zajištěna efektivita vynaložených zdrojů. Mohou být použity následující typy hodnocení (*uvedeno zde jako příklad*):

- **Předběžné (ex ante) hodnocení projektů**

*Uskutečňuje se před realizací projektu. Základní kritéria pro výběr projektů do akčního plánu jsou:*

- časová realizovatelnost
- význam pro rozvoj regionu, komplexnost řešení
- význam k zajištění přiměřených podmínek životního prostředí
- význam pro cílové skupiny
- prokazatelné finanční krytí (financování) projektu včetně stanovení zdrojů
- soulad s cíli Strategie rozvoje mikroregionu

- **Průběžné (interim) monitorování (hodnocení) projektů**

*Při průběžném monitorování projektů je zjišťováno, zda realizace projektu probíhá podle stanovených pravidel a zda jednotlivé etapy projektu naplňují jeho stanovené cíle. Pro provádění těchto hodnocení může být ustanoven monitorovací výbor, tvořený zástupci svazku, jednotlivých měst a obcí, případně i dalších partnerů. Pololetně, případně jednou ročně, by zpracovával zprávy o průběžném hodnocení.*

- **Závěrečné (ex post) monitorování a hodnocení projektů a celého akčního plánu**

*Po ukončení realizace daného projektu, resp. po skončení platnosti akčního plánu proběhne jejich závěrečné monitorování a hodnocení. Cílem bude zjistit, zda realizace projektů a akčního plánu skutečně přispěla k deklarovaným cílům a zda došlo k požadovanému pokroku.*

## C.2 ČASOVÝ HARMONOGRAM AKČNÍHO PLÁNU (2009 – 2011)

Harmonogram realizace konkrétních projektů závisí na jejich připravenosti a na finančních možnostech předkladatelů, období realizace vybraných projektů je uvedeno v tabulkách v následující podkapitole. Kromě konkrétních projektů je ovšem nutné uskutečnit také některé záležitosti metodického a organizačního charakteru. Jejich rozvržení do jednotlivých let (viz níže) má jen orientační charakter a není závazné.

Pro posílení motivace subjektů k rozvoji spolupráce je vhodné rozložit realizaci projektů tak, aby viditelných výsledků bylo dosaženo již v prvním roce realizace akčního plánu.

### ROK 2009

- kompletní aktualizace a rozšíření webových stránek mikroregionu a zveřejnění konečné verze Strategie rozvoje mikroregionu Hrotovicko
- stanovení harmonogramu setkávání starostů a zvolení systému monitorování akčního plánu
- tvorba věcného programu plnění opatření a aktivit a následné stanovení kontrolních dnů plnění vytyčených úkolů
- vytvořit podmínky pro ustavení profesionálního projektového managementu (resp. pozice manažera – koordinace rozvojových činností a subjektů v území, aktivní vyhledávání možných projektů, tvorba projektových žádostí atd.) a zajištění podmínek a finančních prostředků pro jeho činnost
- oslovení podnikatelské a neziskové sféry s cílem jejich možného zapojení a podílení se na budování profesionálního projektového managementu mikroregionu (přímo jejich účast, finanční příspěvek, výměna informací...)
- založení fondu rozvoje mikroregionu a formulace podmínek pro jeho fungování (tématické oblasti podpory, finanční zdroje, správce fondu...)
- jmenovitá podpora konkrétním připravovaným projektům subjektů z mikroregionu a žádostem o jejich spolufinancování ze strukturálních fondů (politický lobbying apod.)
- příprava zadání a zpracování marketingové studie cestovního ruchu (pro zacílení aktivit v ČR)
- příprava zadání a zpracování analýzy potřeb mikroregionálního trhu práce (průzkum kvalifikačních potřeb podnikatelů a jejich konfrontace s rozбором struktury vzdělávacích oborů ve školách mikroregionu a jeho dojížděkového zázemí atd.)
- vytvoření a realizace systému permanentní aktualizace rozvojových záměrů a shromažďování nových v součinnosti se subjekty působícími na území mikroregionu
- příprava rozvojových projektů (viz kapitola Specifikace opatření a projektů akčního plánu)
- průzkum a případná iniciace společného projektu obcí mikroregionu Hrotovicko na realizaci komplexních pozemkových úprav
- navázání aktivní spolupráce se sousedními mikroregiony (Horácko, Rokytná, Náměšťsko, ...)

- vytvoření a průběžná aktualizace kalendáře společenských, kulturních a sportovních akcí v jednotlivých obcích mikroregionu na rok 2010 a jeho distribuce v rámci mikroregionu, do okolních mikroregionů, velkých měst a středisek cestovního ruchu (Třebíč, Náměšť nad Oslavou, Moravský Krumlov, Znojmo, Jihlava, Brno...)

### **ROK 2010**

- dokončení formování profesionálního projektového managementu mikroregionu a jeho plné začlenění do mikroregionu
- průběžný monitoring pokračování realizace projektů připravených nebo započatých v předchozím roce (viz kapitola Specifikace opatření a projektů akčního plánu), příprava nových projektů a žádostí o prostředky
- výzva subjektům působícím na území mikroregionu k předložení dalších projektových záměrů
- aktualizace databáze projektů a vypracování výzvy pro subjekty mikroregionu k předkládání projektů na další období
- předložení společného projektu za mikroregion Hrotovicko (např. do výzev Programu rozvoje venkova, Operačního programu životní prostředí, Regionálního operačního programu NUTS II Jihovýchod...)
- pokračování a další prohlubování spolupráce se sousedními mikroregiony a plánování společného projektu
- rozvíjení spolupráce s relevantními subjekty při naplňování priorit Strategie (obce, podnikatelé, neziskové organizace a další)

### **ROK 2011**

- rozšiřování pravomocí a úkolů (možné sloučení některých společných obecních povinností) profesionálního projektového managementu mikroregionu, na kterých se shodnou členové mikroregionu
- následné adekvátní zvýšení příspěvků do rozpočtu mikroregionu i jeho rozvojového fondu
- průběžný monitoring pokračování realizace projektů připravených nebo započatých v předchozím roce (viz kapitola Specifikace opatření a projektů akčního plánu)
- příprava nových projektů a žádostí o prostředky
- zpracování a předložení společné projektové žádosti s okolním mikroregionem
- výzva subjektům působícím na území mikroregionu k předložení dalších projektových záměrů
- aktualizace databáze projektů
- rozvíjení spolupráce s relevantními subjekty při naplňování priorit Strategie (obce, podnikatelé, neziskové organizace a další)
- vyhodnocení úspěšnosti plnění úkolů stanovených akčním plánem

- výzva subjektům působícím na území mikroregionu k předložení dalších projektových záměrů na nové období akčního plánu (2012 – 2014)
- vypracování akčního plánu pro období 2012 – 2014.

## C.3 SPECIFIKACE OPATŘENÍ A PROJEKTŮ AKČNÍHO PLÁNU

### MIKROREGIONÁLNÍ PROJEKTY

Pro rozvoj mikroregionu Hrotovicko by měly být přednostně realizovány některé projekty, jež budou mít dopad na celé jeho území. Hlavní aktivity, jež by měly být na úrovni mikroregionu realizovány v období platnosti akčního plánu, jsou vymezeny takto:

- **ČOV a splašková kanalizace**

Vybavenost obcí mikroregionu technickou infrastrukturou je poměrně dobrá, výrazněji však chybí/nedostačuje kanalizace. Absence kanalizace případně její nedostatečná kapacita a čistíren odpadních vod v obcích snižuje kvalitu životního prostředí i komfort bydlení a je také významným limitem jejich dalšího rozvoje. Proto by zkvalitňování technické infrastruktury mělo být jednou z nejvýznamnějších priorit obcí mikroregionu.

Jelikož se jedná o oblast finančně velmi náročnou, kterou obce nemohou pokrýt z vlastních zdrojů, je tedy nutné ji řešit pomocí dotací nebo sdružováním prostředků více obcí najednou, což se nabízí právě jako možnost spolupráce v rámci mikroregionu. Vybudovat kanalizaci a ČOV výhledově plánuje celkem sedm obcí sdružených do dvou dílčích skupin dle své polohy.

- **Komplexní pozemkové úpravy**

Realizace komplexních pozemkových úprav a opatření z nich vyplývajících (zvýšení informovanosti o významu KPÚ, shromáždění podpisů vlastníků, iniciace realizace KPÚ u pozemkového úřadu, vlastní realizace KPÚ a opatření) napomohou vedle realizace cílů opatření C2 ve Strategie také k odstranění nepřesností katastru nemovitostí, vytvoření podmínek pro racionální hospodaření na půdě a mnoho dalšího. Dosažení souladu potřeb ekonomicky efektivního zemědělského hospodaření se zájmy ochrany životního prostředí je základem pro udržitelný rozvoj regionů.

- **Opravy místních komunikací**

Kvalita silniční sítě a dopravní dostupnost jednotlivých obcí mikroregionu jsou poměrně rozdílné. Nevyhovující technický stav silnic a špatná dostupnost některých obcí může negativně ovlivňovat kvalitu života v obcích i rozvoj podnikatelských aktivit. Také je velmi důležité dbát na technický stav místních a obecních komunikací. Budování místních komunikací současně s jejich využitím pro úseky cyklostezek zvyšuje efektivnost vynaložených prostředků.

- **Rozvoj cestovního ruchu**

Oblast cestovního ruchu je v posledních několika letech velmi rychle se rozvíjející odvětví. Základní podmínkou rozvoje cestovního ruchu je vedle přírodních a kulturních předpokladů také existence základní a doprovodné turistické infrastruktury. Přestože turistický potenciál mikroregionu není příliš velký, existují zde doposud málo využívané možnosti v oblasti sociálních atraktivit cestovního ruchu, navázaných na další turistické zajímavosti. Díky dobrému marketingu a propagaci jednotlivých turistických atraktivit a akcí, je možné přilákat do regionu velké množství návštěvníků.

- **Cyklostezky**

Rozvoj cestovního ruchu je také spojen s rozvojem doprovodné infrastruktury. Návštěvníci z mikroregionu samotného nebo z blízkého okolí často mohou přijet na kole nebo přijít pěšky, tudíž je dobré udržovat a rozšiřovat síť pěších a cyklotras a společně s ostatními regiony připravit adekvátní kvalitní mapy celé oblasti.

## OBECNÍ PROJEKTY

Ne všechny projekty je nutné nebo i účelné realizovat společně v rámci mikroregionu (či několika obcemi společně). Drobné projekty, které se týkají života konkrétní obce, se nejlépe realizují na obecní úrovni. Vybrané akce, jež obce hodlají realizovat v období 2009-2011, jsou uvedeny u příslušných opatření níže.

### Priorita A: ZLEPŠENÍ VYBAVENOSTI OBCÍ

#### Opatření A1: Zlepšení podmínek pro podnikání

Podnikatelské aktivity mají na obce pouze nepřímý vliv. Přesto je informační, iniciační a strategická úloha obcí neopominutelná a může přispět k příchodu či vzniku nových podniků. Podstatná je i podpora stávajících podnikatelů-zaměstnavatelů, zejména malých podniků a živnostníků. Rozvoj podnikání totiž příznivě ovlivňuje zaměstnanost a objem vyjížděky za prací.

Obec	Název akce	Období realizace	Náklady (tis. Kč)	Fin. zdroje
ZD Hrotovice	Suška na obilí	2009	7 000	Dotace EU – EAFRD

#### Opatření A2: Dobudování technické infrastruktury

Vodovod a plynofikace dnes již patří mezi základní vybavenost obcí, proto v obcích kde je kapacita nedostatečná je třeba ji dobudovat. Také výstavba kanalizací a čistíren odpadních vod stojí v popředí zájmu obcí mikroregionu. Znečištěné odpadní vody působí i na kvalitu vod podzemních a ohrožují vlastní zdroje pitné vody v území.

Významným impulzem při rozvoji vzdělanosti a podnikání a důležitým předpokladem dalšího socioekonomického rozvoje obcí je i dostupnost a kvalita informačních a komunikačních technologií.

Obec	Název akce	Období realizace	Náklady (tis. Kč)	Fin. zdroje
Radkovice	Plynofikace a vodovod požární zbrojnice	2008	400	Vlastní
Radkovice	Internet v obci	2008	80	Vlastní
Třeбенice	PD ČOV a kanalizace	2008-09	250	Dotace EU + vlastní
Valeč	Inženýrské sítě	2008-09	8 000	Vlastní
Hrotovice	Rekonstrukce ČOV	2009	70 000	
Račice	Kanalizace + ČOV	2009	20 000	Dotace + vlastní
Valeč	Oprava vodovodního řádu	2009	3 000	
Biskupice-Pulkov	Kanalizace a ČOV Biskupice	2009-10	28 000	Dotace + vlastní
Rouchovany	Rekonstrukce vodovodního přivaděče Krhov-Rouchovany	2009-10	16 000	Dotace EU+ ČR + vlastní
Krhov	Kanalizace a ČOV	2009-13	20 000	Dotace PRV
Stropešín	Kanalizace	průběžně		Dotace ministerstev
Stropešín	Vodovod	průběžně		Dotace ministerstev
Dobrovolné sdruž. reg. Hrotovicka	Rozšíření GIS mikroregionu Hrotovicka	2009	300	Dotace Fond Vysočiny
Račice	Fotovoltaická elektrárna			

### Opatření A3: Zlepšení dopravní infrastruktury

Život v obcích i podnikatelské aktivity jsou výrazně ovlivňovány dopravní dostupností obcí, která je dána zejména kvalitou komunikací. Je třeba klást důraz nejen na kvalitu silnic tranzitních, procházejících územím mikroregionu, ale také v rámci mikroregionu – místních a obecních komunikací.

Obec	Název akce	Období realizace	Náklady (tis. Kč)	Fin. zdroje
Krhov	Oprava místních komunikací	2008	303	Vlastní
Račice	Oprava místní části komunikace	2008	300	Grant + vlastní
Odunec	Oprava komunikací	2009	1 200	Nadace ČEZ
Stropešín	Místní komunikace	průběžně		Dotace POV

### Opatření A4: Zkvalitnění občanské vybavenosti a služeb

Občanská vybavenost a dostupnost služeb jsou základními znaky kvality života v obci. Je třeba zajistit jejich základní úroveň a zvyšovat její kvalitu, aby nedocházelo ke stěhování z obcí mimo mikroregion.

Obec	Název akce	Období realizace	Náklady (tis. Kč)	Fin. zdroje
Biskupice-Pulkov	Dětská hřiště pro nejmenší	2008	110	Vlastní
Krhov	Lokomotiva Krhov – kulturní objekt	2008	650	Dotace ČEZ
Odunec	Stavba autobusové čekárny	2008	100	Vlastní + dotace
Radkovice	Oprava pohostinství	2008	1 000	Vlastní
Valeč	Přístavba školy	2008	10 000	Dotace MŽP
Hrotovice	Nadstavba ZUŠ	2008-09	11 000	Dotace ROP 3.3
Přešovice	Rekonstrukce KD	2009	2 000	Dotace
Slavětice	Výstavba sportovního areálu	2009-10	300	Vlastní+dotace
Rouchovany	Zateplení MŠ a zdravotního střediska	2009-10	5 000	Dotace EU + vlastní
Hrotovice	Koupaliště Hrotovice	2011	25 000	
Račice	Přírodní koupaliště	2011	4 000	Dotace + vlastní
Dalešice	Sportovní areál Dalešice			Úvěr

### Opatření A5: Rozvoj cestovního ruchu

Cestovní ruch je významným ekonomickým odvětvím s poměrně velkým potenciálem. K využití potenciálu je třeba vytvořit ucelený koncept a cílené produkty a tyto produkty propagovat. Na Hrotovicku může hrát důležitou roli zejména venkovská turistika spojená s návštěvami zámků, muzeí nebo jiných – méně obvyklých – atraktivit cestovního ruchu. Kvalitní turistická infrastruktura je základním předpokladem rozvoje cestovního ruchu.

Obec	Název akce	Období realizace	Náklady (tis. Kč)	Fin. zdroje
Dukovany	Rekonstrukce zámku	2009	20 000	Vlastní + dotace + sdružené
Hrotovice	Oprava zámku Hrotovice	2009	15 000	Norské fondy
Biskupice-Pulkov	Přestavba ob. budovy na ubytovnu	2009-10	2 000	Dotace + vlastní
Dalešice	Sousedský dvůr – muzeum venkova			Úvěr
Dalešice	Živé městečko Dalešice			Úvěr



## Priorita B: ZVÝŠENÍ KVALITY ŽIVOTA OBYVATEL

### Opatření B1: Zlepšení zdravotní a sociální péče

Na nejbližší období platnosti Akčního plánu nebyly v území nalezeny žádné připravované projektové záměry.

### Opatření B2: Zlepšení dopravní obslužnosti

Na nejbližší období platnosti Akčního plánu nebyly v území nalezeny žádné připravované projektové záměry.

### Opatření B3: Zvýšení dostupnosti a kvality bydlení

Zabezpečení potřeby bydlení kvalitními a cenově dostupnými byty by mělo být prioritou každé obce, neboť toto je jeden z předpokladů řešení problematiky vyliďňování obcí. Obce mikroregionu by měly zabezpečit potřeby bydlení na jedné straně kvalitními a cenově dostupnými byty, na druhé straně dostatečnou nabídkou stavebních parcel pro novou individuální výstavbu.

Obec	Název akce	Období realizace	Náklady (tis. Kč)	Fin. zdroje
Rouchovany	Sídlíště dětem Rouchovany	2008-09	3 000	Vlastní
Hrotovice	Rozšíření IS pro výstavbu RD	2009	4 000	Dotace MMR
Slavětice	Výstavba inž. sítí pro nové RD	2009-10	300	Vlastní+dotace
Hrotovice	Bytovka na ulici F.B. Zvěřiny	2010	35 000	
Hrotovice	2 bytové domy v lokalitě Šajby	2011	44 000	

## Priorita C: UDRŽITELNOST KULTURNÍHO PROSTŘEDÍ OBCÍ A KRAJINY

### Opatření C1: Zkvalitnění prostředí obcí

Kvalitní prostředí je základním předpokladem spokojenosti místních obyvatel s životem v obci. Údržba a zlepšování prostředí obcí může výrazně přispět k udržení obyvatel v obci.

Obec	Název akce	Období realizace	Náklady (tis. Kč)	Fin. zdroje
Biskupice-Pulkov	Oprava OÚ – el. rozvody, zasedací místnost	2008	250	POVV + vlastní
Litovany	Oprava chodníků	2008	220	Dotace PRV
Račice	Oprava požární nádrže	2008	170	POVV + vlastní
Slavětice	Dokončení středu obce	2008	100	Vlastní
Třebenice	Oprava-výměna oken OÚ a MŠ	2008	300	POV + vlastní
Biskupice-Pulkov	Oprava fasády OÚ	2008-09	800	Dotace + vlastní
Dukovany	Parkové úpravy části obce	2009-10	2 000	Vlastní + dotace
Dukovany	Rekonstrukce hasič. zbrojnice	2009-10	3 000	Vlastní + dotace
Litovany	Úprava zeleně v areálu u OÚ	2009-10	2 000	Předpokl. 90% dotace
Bačice	Dobudování chodníků v obci	2-3 roky	1 000	Vlastní + dotace kraje
Hrotovice	Obnova zeleně, lesopark	2011	2 500	



**Opatření C3: Ochrana a tvorba kulturní krajiny**

Kvalitní životní prostředí a harmonická kulturní krajina jsou významnými prvky rozvoje území. Je tedy nutné obnovovat a rozvíjet její produkční i mimoprodukční funkce, posilovat ekologickou stabilitu území a zvyšovat jeho biodiverzitu.

Obec	Název akce	Období realizace	Náklady (tis. Kč)	Fin. zdroje
Krhov	Čištění potoka	2008	100	Zem. správa
Litovany	Odbahnění návesního rybníka	2008-09	1 900	Předpoklad 90% dotace
Třebenice	Revitalizace Plešického rybníka	2008-09	1 950-2 000	MŽP + vlastní
Přešovice	Stavba rybníka	2009	6 000	Dotace
Rouchovany	Biokoridor rybník Ve Žlebě	2009	3 000	Dotace EU + vlastní
Radkovice	Rybník	2010	5 000	Dotace

## **D. FINANČNÍ RÁMEC**

Financování běžného chodu a společných rozvojových projektů je poměrně diskutovanou oblastí. Je zřejmé, že aby mikroregion nezůstal pouze informační platformou spolupráce, musí hospodařit s vlastními finančními prostředky a ty využívat k realizaci projektů definovaných ve strategii rozvoje mikroregionu. Spornou zůstává objem finančních prostředků, které by měl mít mikroregion k dispozici a jakou škálu potřeb by měl finančně zajišťovat. Nezbytná je jistá míra solidarity, kdy je třeba se vyvarovat krátkodobých srovnání výdajů a užitků v jednotlivých obcích. Hlavním důvodem sdružování finančních prostředků je synergický efekt, který i malým obcím umožní společně dosáhnout na větší dotační prostředky.

Finanční rámec tak vychází z rozpočtových možností mikroregionu, skutečností uplynulých rozpočtových let mikroregionu a rozpočtového výhledu mikroregionu. Jeho důležitým úkolem je posoudit reálnost spolufinancování navrhovaných projektů a zhodnotit zdrojové pokrytí. Celková alokace zdrojů financování dá mikroregionu obraz o vlastních finančních možnostech a stanoví rozhraní pro strategické rozhodování o jednotlivých „projektech“.

Z hlediska financování je nezbytná připravenost konkrétních projektů k zabezpečení jejich realizace. V případě nedostatečného pokrytí opatření a aktivit zdroji je potřeba přehodnotit strategické cíle a z nich odvozená opatření tak, aby byla dostatečně zabezpečena zdroji.

**Mikroregion Hrotovicko má v současnosti založen model financování na základě příjmů z více zdrojů.** Samotné příjmy mikroregionu jsou založeny zejména na pravidelných ročních příspěvcích členských obcí, které jsou vypočítávány dle populační velikosti jednotlivých obcí, kdy v současnosti je příspěvek stanoven na hodnotu 3,- Kč/1 obyvatel obce. Další relativně pravidelnou složkou financování činností mikroregionu jsou příspěvky od soukromého subjektu – ČEZ a.s. Tyto příspěvky jsou pohyblivé a jejich výše se odvozuje podle sestaveného reklamního plánu na jednotlivé akce mikroregionu, které probíhají v průběhu roku. Občas se také vyskytnou nečekané výdaje například na nějaký významný projekt. Financování projektů je pak postaveno na dělení nákladů v závislosti na zapojení do projektu a na skutečných efektech projektu pro obec. Vzhledem k tomu, že základ společných projektů je technického charakteru, tak lze nalézt relativně přesná dělicí kritéria. Posledním zdrojem financí mikroregionu jsou nepravidelné dotace z různých programů nebo grantů.

**Pokud bychom to tedy měli shrnout, tak systém financování Mikroregionu Hrotovicko je ve stručnosti následující:**

- Pravidelná roční platba obce dle její populační velikosti stanovená na 3,-Kč/1 obyvatele (dle počtu obyvatel k 1.1.2007 tato částka činí 21 357,- Kč/rok na mikroregion).
- Pravidelná roční platba soukromého subjektu ČEZ a.s. v různorodé výši odvislá od reklamního plánu.
- Nepravidelné financování aktuálních projektů mikroregionu obcemi, kterých se to týká.
- Nepravidelné příjmy z různých dotačních programů a grantů.

Vzhledem k tomu, že i přes vícezdrojové financování mikroregionu se na některé projekty nedostává vybraných financí, bylo by dobré je i přes tento nepopulární krok zvýšit. Toto zvýšení by se mělo týkat zejména poplatků na jednoho obyvatele, neboť doposud vybírané 3,- Kč/1 obyvatele obce je částka, která v současné době rozhodně nemůže být obnosem, se kterým by se mohl plánovat nějaký smysluplný rozvoj regionu. Také díky vzájemným pravidelným setkáváním a množství společných akcí by bylo vhodné tuto částku výrazněji

zvýšit. Tím by se stal mikroregion i více konkurenceschopným a překonal by tak tu svoji zdánlivou nevýhodu spočívající v jeho vzdálenější poloze od center rozvoje.

**Tab.10 Finanční možnosti při sdružování prostředků podle pevné částky na počet obyvatel**

	Zdroje při částce 5 Kč na obyvatele obce (v Kč)	Zdroje při částce 10 Kč na obyvatele obce (v Kč)	Zdroje při částce 20 Kč na obyvatele obce (v Kč)	Zdroje při částce 50 Kč na obyvatele obce (v Kč)	Počet obyvatel k 1.1.2007
Hrotovicko	38 595	71 190	142 380	355 950	7 119

Pramen: vlastní výpočty

Členům mikroregionu Hrotovicko, zejména větším obcím, se dlouhodobě daří získávat poměrně vysoký objem dotací. Tento trend bude s velkou pravděpodobností pokračovat i nadále a lze očekávat postupné naplňování projektových záměrů uvedených ve finančním plánu.

V rámci realizace analytických prací na Strategii rozvoje Hrotovicka byl zaznamenán i určitý počet připravovaných projektů ať už mikroregionálního nebo obecního charakteru. Z těchto získaných projektových záměrů (projektových fiší) lze získat určitý orientační přehled o budoucích finančních tocích v mikroregionu. Částky nákladů jsou díky dlouhodobosti a mnohdy i nepropracovanosti projektů často pouze odhadované a nelze určit přesné nároky na finanční zdroje. Z těchto důvodů a z důvodu výrazného zkreslení nejsou v níže uvedené tabulce 11 přesné finanční částky, ale dané projektové záměry jsou seskupeny dle prioritních opatření Strategie a následně zařazeny do určitého finančního rozmezí. To znázorňuje hrubou alokaci prostředků v mikroregionu. Z vývoje v minulém období a z obecných trendů musí obce počítat alespoň s 10 – 30 % financování, protože přes možnost až 92,5 % pokrytí dotací existuje značný objem neuznatelných nákladů nutných hradit z vlastních prostředků.

**Tab.11: Schématické znázornění alokace finančních prostředků na rozvojové projekty**

Opatření	Název	Alokace	
		Nadobecní projekty	Obecní projekty
A1	Zlepšení podmínek pro podnikání	-	x
A2	Dobudování technické infrastruktury	xxx	x, xx, xxx
A3	Zlepšení dopravní infrastruktury	xx	x
A4	Zkvalitnění občanské vybavenosti a služeb	-	x, xx
A5	Rozvoj cestovního ruchu	xx	x, xx
B1	Zlepšení zdravotní a sociální péče	-	-
B2	Zlepšení dopravní obslužnosti	-	-
B3	Zvýšení dostupnosti a kvality bydlení	-	x, xx
B4	Podpora spolkového a org. života v obcích	-	-
B5	Rozvoj spolupráce subjektů v mikroregionu	-	-
C1	Zkvalitnění prostředí v obci	-	x
C2	Realizace komplexních pozemkových úprav	-	-
C3	Ochrana a tvorba kulturní krajiny	-	x

Pramen: vlastní výpočty

Pozn. (-) projekty nebyly formulovány, (x) alokace do 20 mil. Kč, (xx) alokace 20 – 100 mil. Kč, (xxx) alokace nad 100 mil. Kč.

V případě nadobecních projektů se největší aktivita soustřeďuje do oblastí technického charakteru. Společné projekty obcí jsou zaměřeny především rozvoj a zkvalitnění technické infrastruktury – na vybudování splaškové kanalizace (DSO 2002, 5 členů), ČOV a kanalizace (společně 2 obce), jež jsou časově, finančně i organizačně náročné projekty. Opravy místních komunikací jsou společným cílem 5 obcí v letech 2009-2010.

Vedle investic do technické infrastruktury, plánují obce mikroregionu Hrotovicko podpořit rozvoj cestovního ruchu a také vybudovat na svém území dvě cyklostezky.

Obecní projekty se vedle zmíněné kanalizace a výstavby ČOV, oprav místních komunikací a rozvoje cestovního ruchu, jež jsou finančně z nejnáročnějších, nejčteněji zaměřují na zkvalitnění občanské vybavenosti a služeb (12 plánovaných projektů, cca 60 mil. Kč) a zlepšení prostředí obcí (11 projektů, méně finančně náročně – 12 mil. Kč, ale neméně důležité) a také na ochranu a tvorbu kulturní krajiny (7 projektů, cca 27 mil. Kč).

Objem alokace do čtyř projektů zaměřených na zvýšení dostupnosti a kvality bydlení se pohybuje kolem 87 mil. Kč. V úvahu nejsou brány investice soukromých či státních subjektů, které nejsou pro rozpočty obcí relevantní. Významnou rozvojovou aktivitou jsou komplexní pozemkové úpravy, jejich financování je však založeno na prostředcích ze státního rozpočtu a v současné době nelze plánovaný reálný objem určit.

Znázornění rozložení finančních prostředků na rozvoj je ovlivněno tím, že aktivity v řadě oblastí se nerealizují na bázi klasických projektů a žádostí o dotace, náklady na měkké projekty a rozvoj spolupráce jsou oproti technické infrastruktuře velmi nízké. Ne ke všem oblastem také byly formulovány projektové závěry.

## PŘEHLED DOTAČNÍCH ZDROJŮ Z JEDNOTLIVÝCH HIERARCHICKÝCH ÚROVNÍ

Finanční prostředky, které bude mikroregion využívat při realizaci Strategie rozvoje lze z hlediska předvídatelnosti rozdělit do tří kategorií. První kategorií jsou finanční zdroje z Evropské unie. Vzhledem k sedmiletému programovému období EU, tj. 2007-2013, kdy jsou prostředky určené na tento časový horizont známy, je možné vznášet konkrétnější závěry.

Druhou kategorií je úroveň národní. Národní zdroje lze plánovat jen na poměrně krátkou dobu, v dostatečné přesnosti maximálně na období, kdy je zpracován rozpočtový výhled příslušných národních subjektů. Pro účely strategie jsou v této oblasti zformulovány nejpravděpodobnější vývojové trendy.

A třetí úroveň je úroveň krajská. Krajské zdroje lze také plánovat pouze na omezenější dobu často pouze ohraničenou jedním až dvěma roky dle naplánovaného krajského rozpočtu. Pro realizaci projektů strategie jsou důležité zejména různé krajské granty nebo krajský program rozvoje venkova.

### Evropské zdroje

Evropská unie uplatňuje svojí politiku hospodářské a sociální soudržnosti, která má za cíl snižování rozdílů mezi úrovní rozvoje regionů a členských států EU a míry zaostávání nejvíce znevýhodněných regionů, pomocí fondů EU. Z nich plynou do České republiky pomocí jednotlivých operačních programů významné finanční prostředky dle jejich tematického rozdělení. Hlavním smyslem všech operačních programů je vytvořit podmínky pro alokaci finančních prostředků z fondů EU. Jejich úkolem je v daném regionu nebo socioekonomické oblasti na základě analýz vymezit hlavní priority a oblasti podpory, které budou spolufinancovány z fondů EU. Česká republika se řadí mezi chudší státy Evropské unie a v období 2007-2013 může ke zlepšení životní úrovně svých obyvatel čerpat z fondů EU přibližně 26,7 miliard €.

Dle konečné schválené podoby struktury operačních programů jich v současném rozpočtovém období EU 2007 – 2013 může Česká republika dohromady využívat celkově 26 a ty jsou následně rozděleny do tří cílů. První cíl (cíle konvergence) podporuje hospodářský a sociální rozvoj méně vyspělých regionů ČR vyjma hl.města Prahy a je realizovaný prostřednictvím osmi tematických operačních programů a sedmi regionálních operačních programů (viz tab.12). Druhý cíl (cíle regionální konkurenceschopnosti a zaměstnanosti) je vymezen pouze pro hl. město Praha a skládá se ze dvou operačních programů (OP Praha Konkurenceschopnost, OP Praha Adaptabilita). Poslední třetí cíl je zaměřen na podporu přeshraniční, meziregionální a nadnárodní spolupráce regionů a do něj spadají všechny regiony ČR. Tento cíl obsahuje sedm operačních programů a dva síťové operační programy (viz tab.12).

**Tab.12: Přehled všech operačních programů České republiky pro období 2007 – 2013.**

<b>Operační programy tematické</b>	<b>Operační programy regionální</b>
<i>Doprava</i>	Severozápad
<i>Životní prostředí</i>	Moravskoslezsko
<i>Podnikání a inovace</i>	<i>Jihovýchod</i>
Výzkum a vývoj pro inovace	Severovýchod
<i>Lidské zdroje a zaměstnanost</i>	Střední Morava

Operační programy tématické	Operační programy regionální
Vzdělání pro konkurenceschopnost	Jihozápad
<b><i>Integrovaný operační program</i></b>	Střední Čechy
Technická pomoc	
Operační programy přeshraniční spolupráce	Operační programy síťové
ČR - Bavorsko	ESPON 2013
ČR - Polsko	INTERACT II
<b><i>ČR - Rakousko</i></b>	
ČR - Sasko	
ČR - Slovensko	
<b><i>Meziregionální spolupráce</i></b>	
<b><i>Nadnárodní spolupráce</i></b>	

Pramen: <http://www.strukturalni-fondy.cz>

Pozn. Kurzívou a tučně zvýrazněné operační programy jsou významné zejména pro obce mikroregionu jako žadatele o případnou dotaci.

Oproti období 2000-2006 již pod strukturální fondy nespadá podpora konkurenceschopnosti zemědělství, lesnictví a rozvoje venkova. Tyto oblasti jsou financovány prostřednictvím Programu rozvoje venkova financovaného z Evropského zemědělského fondu pro rozvoj venkova (EAFRD).

Detailní rozpisy jednotlivých priorit a opatření vybraných programů jsou uvedeny v Příloze 8.

### Národní zdroje

Zdroje ze státního rozpočtu hrají nezanedbatelnou roli při rozvoji regionů. Přes možnosti čerpání prostředků z fondů EU je stále řada oblastí, pro které je důležité financování z národních fondů. Namátkou lze uvést Fond dopravní infrastruktury, Fond životního prostředí, Státní fond rozvoje bydlení. Lze očekávat, že tyto prostředky budou nadále přispívat k rozvoji všech regionů.

Zdroje ze státního rozpočtu dále tvoří nezbytný doplněk při realizaci rozvojových projektů. V programovém období 2004-2006 činily tyto prostředky 10 % z nákladů realizovaných projektů. Při udržení tohoto podílu, ve spojení se zvýšenou mírou financování z fondů EU na 92,5 % lze předpokládat, že ostatní prostředky budou dostačovat na spolufinancování.

### Krajské zdroje

Od vzniku krajů a započetí jejich fungování postupně rostly jejich příjmy v souvislosti s přechodem jednotlivých kompetencí. Ke stabilizaci krajských rozpočtů došlo v roce 2005, i když objem jejich krajských rozpočtů v letech následujících stále narůstá. Nadále přetrvává vysoká dotační závislost, kdy dotace tvoří cca 1/2 až 2/3 příjmů.

V roce 2007 činily příjmy kraje Vysočina cca 8 mld. Kč a v roce 2008 se očekává podobná hodnota příjmů. Výdaje rozpočtu kopírují tento vývoj, proto kraj Vysočina hospodaří vyrovnaně až přebytkově.

Kraj díky svým prostředkům uplatňuje také svojí dotační politiku, která je nejčastěji směřována do jeho jednotlivých obcí. Tyto dotace jsou distribuovány několika kanály. Nejčastější formou jsou grantové programy z kraje založeného Fondu Vysočiny, jejichž tématické zaměření je velmi různorodé a odpovídá Programu rozvoje kraje Vysočina. Dalším významným finančním zdrojem kraje je každoročně vyhlašovaný krajský Program rozvoje venkova. V rámci tohoto dotačního programu směřují finance nejčastěji na všeobecný rozvoj venkovských oblastí kraje a to prostřednictvím několika dotačních titulů.



Strategie rozvoje není dokumentem statickým. Posílení rozvoje mikroregionu vychází z úspěšné implementace rozvojových záměrů, konkretizovaných v projektech. Ty musejí být na základě monitoringu a vyhodnocování průběžně aktualizovány a adaptovány.

Akční plán by měl být vždy jednou za dva až tři roky aktualizován. Je třeba posoudit dosažený pokrok, navrhnout nové projekty, resp. oživit (či zavrhnout) staré nerealizované projekty a vyhodnotit reálnost cílů stanovených v programu rozvoje. Optimální je provádět každý půlrok až rok dílčí revize projektů – stavu jejich realizace, příp. doplnění nových projektů, včetně zařazení nově připravených projektů a námětů na projekty v podobě projektových fiší.

Priority, opatření a aktivity vytyčené ve Strategii by měly být aktualizovány vždy během posledního roku platnosti současné Strategie, v případě potřeby i dříve (např. při změně vnějších podmínek, které mohou území mikroregionu významně ovlivnit).

**SEZNAM ZKRATEK**

ČOV	čistírna odpadních vod
ČR	Česká republika
ČSÚ	Český statistický úřad
DSO	dobrovolný svazek obcí
EU	Evropská unie
JEDU	Jaderná elektrárna Dukovany
MAS	místní akční skupina
MMR	Ministerstvo pro místní rozvoj
ORP	obec s rozšířenou působností
POÚ	pověřený obecní úřad
POV	Program obnovy venkova
SLDB	sčítání lidu, domů a bytů
TIC	turistické informační centrum
TKO	tuhý komunální odpad
VPP	veřejně prospěšné práce
ZD	zemědělské družstvo

**PŘÍLOHY**

Příloha 1: Hodnocení realizace Strategie rozvoje mikroregionu Hrotovicko z roku 2000 ..	68
Příloha 2: Dostupnost služeb v obcích mikroregionu Hrotovicko .....	80
Příloha 3: Vývoj počtu obyvatel v obcích mikroregionu Hrotovicko .....	81
Příloha 4: Míra nezaměstnanosti v obcích mikroregionu Hrotovicko .....	82
Příloha 5: Dojíždka a vyjíždka v mikroregionu Hrotovicko .....	83
Příloha 6: Podnikatelské subjekty v obcích mikroregionu Hrotovicko.....	86
Příloha 7: Plánované projekty obcí mikroregionu Hrotovicko .....	88
Příloha 8: Přehled podporovaných aktivit ve vybraných OP pro období 2007-2013 .....	90
Příloha 9: Možnosti obce ovlivnit své rozpočtové příjmy .....	97
Příloha 10: Projektové fiše pro mikroregion Hrotovicko .....	98

**PŘÍLOHA 1: HODNOCENÍ REALIZACE STRATEGIE ROZVOJE MIKROREGIONU HROTOVICKO Z ROKU 2000**
**Mikroregion Hrotovicko – projekty mikroregionu**

Navrhovatel/obec (spolupracující obce)	Název projektu	Předpokládané období realizace	Realizováno (ano/ne, případně PROČ ne?)	Pokud realizováno
				Náklady projektu (v tis. Kč) a zdroje financování
Mikroregion Hrotovicko	podpora drobného podnikání	---	Ne	Nebyl navrhnut žádný konkrétní projekt
Mikroregion Hrotovicko	počítačové vybavení a internetové propojení obcí mikroregionu	2001	Ano	POV 331 tis. Kč
Mikroregion Hrotovicko	spolupráce s obcemi jiných států	---	Ne	Mikroregion nemá zahraničního partnera
Mikroregion Hrotovicko	zřízení IC mikroregionu Hrotovicko	2003	Ano	POV 365 tis. Kč
Mikroregion Hrotovicko	internetový GIS pro mikroregion Hrotovicko	2004	Ano	Fond Vysočiny 320 tis. Kč
Mikroregion Hrotovicko	doprovodná infrastruktura cestovního ruchu (naučná stezka k Novým rybníkům)	2004	Ano	Fond Vysočiny 154 tis. Kč
Mikroregion Hrotovicko	doprovodná infrastruktura cestovního ruchu (informační tabule, odpočinková stanoviště v jednotlivých obcích)	2005	Ano	Fond Vysočiny 228 tis. Kč
Mikroregion Hrotovicko	zlepšení a odstranění nedostatků v informovanosti občanů v zóně havarijního plánování na území mikroregionu Hrotovicko (obecní rozhlas)	2006-07	Ano	Fond Vysočiny 845 tis. Kč
Mikroregion Hrotovicko	zřízení klidových zón v jednotlivých obcích (lavičky)	2007-08	Ano	Skupina ČEZ 550 tis. Kč (protihodnota – reklamní plnění)
Mikroregion Hrotovicko	obnova objektů kulturního dědictví	2005	Ano	458 tis. Kč (POV MMR) 9 obcí mikroregionu

**Nadobecní projekty mikroregionu**

Navrhovatel/obec (spolupracující obce)	Název projektu	Předpokládané období realizace	Realizováno (ano/ne, případně PROČ ne?)	Pokud realizováno
				Náklady projektu (v tis. Kč) a zdroje financování
Bačice (Biskupice-Pulkov, Krhov, Litovany, Odunec, Račice, Radkovice)	cyklostezky		Ne	

Dukovany (Rouchovany)	cyklostezky, agroturistika	2000-2002	Ne	
Dukovany (Ekoregion v okolí JEDU)	veřejné přírodní koupaliště	2005		
Hrotovice (mikr.Hrotovicko)	cyklostezka	2004	Ano	Sapard 5 245 tis. Kč
Radkovice (Jaroměřice n/Rok., Příštpo, Biskupice-Pulkov)	cyklostezka			
Hrotovice (mikr.Hrotovicko)	vybudování sběrného dvora	2002	Ano	Firma ESKO – T; 1 500 tis. Kč
Rouchovany (Dukovany)	tvorba krajiny okolo JE Dukovany		Ne	
Bačice (Biskupice-Pulkov, Krhov, Litovany, Odunec, Račice, Radkovice u Hrot.)	rekonstrukce a výstavba chodníků	2002-2005	Ne, nepřiznání dotace	Bačice 500 tis. Kč (rok 2006)
Bačice (Biskupice-Pulkov, Krhov, Litovany, Odunec, Račice, Radkovice u Hrot.)	výstavba autobusových zastávek	2002-2005	Jen v některých obcích	Bačice 1 300 tis. Kč (autobusová točna) Biskupice-Pulkov 270 tis. Kč (POV+vlastní)
Bačice (Biskupice-Pulkov, Krhov, Litovany, Odunec, Račice, Radkovice u Hrotovic)	rekonstrukce staré a vybudování nové oddílné kanalizace	2002-2005	Ne, nepřiznání dotace	Bačice – podle PRV KuKu nutnost vybudovat pouze splaškovou
Bačice (Biskupice-Pulkov, Krhov, Litovany, Odunec, Račice, Radkovice u Hrot.)	rozšíření ČOV	2002-2005	Ne, nepřiznání dotace	
Bačice (Biskupice-Pulkov, Krhov, Litovany, Odunec, Račice, Radkovice u Hrotovic)	výstavba 3 malých ČOV (biologické rybníky)	2002-2005	Ne	
Bačice (Biskupice-Pulkov, Krhov, Litovany, Odunec, Račice, Radkovice u Hrotovic)	vybudování hloubkových vrtů na pitnou vodu – samozásobení vodou	2002-2005	Ne	
Rouchovany (Přešovice)	kanalizace od koupaliště a od Přešovic		Ano, ale pouze od koupaliště	
Bačice (Biskupice-Pulkov, Krhov, Litovany, Odunec, Račice, Radkovice u Hrotovic)	rekonstrukce místních komunikací	2002-2005	Částečně	Biskupice-Pulkov 150 tis. Kč (POVV+vlastní)
Valeč (Dolní Vilémovice)	místní komunikace	2003		

### **Další projekty mikroregionu a projekty nadobecní, které nebyly uvedeny v původní Strategii**

Navrhovatel/obec (spolupracující obce)	Název projektu	Období realizace	Náklady projektu (v tis. Kč) a zdroje financování
Hrotovice	opravy křížků	2004	Cca 40 tis. Kč (vlastní+dotace KÚ)
DSO 2002	venkovní posezení	2007	Cca 20 tis. Kč a příspěvek ČEZu

## Mikroregion Hrotovicko – obecní projekty

### BAČICE

Navrhovatel/obec (spolupracující obce)	Název projektu	Předpokládané období realizace	Realizováno (ano/ne, případně PROČ ne?)	Pokud realizováno
				Náklady projektu (v tis. Kč) a zdroje financování
Bačice	oprava místních komunikací a 3 autobusových zastávek	2004	Ano – místní komunikace	300
Bačice	rekonstrukce komunikací	2006	Ano, etapovitě	500
Bačice	vybudování inženýrských sítí pro bytovou zástavbu		Ne	
Bačice	rekonstrukce a rozšíření veř. osvětlení	2003	Ano	150
Bačice	rekonstrukce místního rozhlasu		Ne	
Bačice	oprava hasičské zbrojnice	2001	Ano	150
Bačice	oprava 2 autobusových čekáren		Ne	
Bačice	oprava 3 kapliček	2004	Ano – 2 kapličky	160
Bačice	vybudování parkoviště u OÚ		Ne	
Bačice	obnova parků a zřizování zeleně	2003	Ano – průběžně každý rok	Ročně cca 20
Bačice	komplexní úprava veřejných prostranství		Ne	
Bačice	zřízení malé základní ordinace v obci a asi 1 x týdně dojíždění kvalitního lékaře		Ne	
Bačice	bytová výstavba dle směrného plánu		Ne	
Bačice	přestavba budovy ZŠ na sportovní a kulturní zařízení	2001	Ano	2 500
Bačice	kulturní zařízení	2005	Ne	
Bačice	výstavba koupaliště		Ne	
Bačice	výstavba revitalizační nádrže		Ne	
<b>Jiné obecní projekty realizované v období 2000-2008</b>				
Navrhovatel/obec (spolupracující obce)	Název projektu	Období realizace	Náklady projektu ( v tis. Kč) a zdroje financování	
Bačice	výstavba ohradní zídky a chodníku	2004	197 tis. Kč (POV+vlastní)	
Bačice	rekonstrukce oplocení sportovního hřiště	2003	200 tis. Kč (Region 2020 + vlastní)	

**BISKUPICE-PULKOV**

Navrhovatel/obec (spolupracující obce)	Název projektu	Předpokládané období realizace	Realizováno (ano/ne, případně PROČ ne?)	Pokud realizováno
				Náklady projektu (v tis. Kč) a zdroje financování
Biskupice-Pulkov	využití budovy lihovaru – spolupráce se ZD Biskupice		Ne	
ZD Biskupice	přestavba ustájení chovu vepřového dobytka			
ZD Biskupice	rekonstrukce zastaralé posklizňové linky a komunikací v areálu ZD			
ZD Biskupice	výsadba zeleně ve volných prostorech ZD			
Biskupice-Pulkov	plynifikace	2000	Ano	12 000 (SFŽP+vlastní)
Biskupice-Pulkov	vodovod,vodojem	2000	Ano	15 000 (MZe+vlastní)
Biskupice-Pulkov	vybudování inženýrských sítí pro bytovou výstavbu		Ne – není poptávka	
Biskupice-Pulkov	rekonstrukce veřejného osvětlení	2005	Ano	100 (vlastní)
Biskupice-Pulkov	rekonstrukce rozhlasu	2007	Ano	120 (POV+vlastní)
Biskupice-Pulkov	výstavba sociálního zázemí v budově hasičské zbrojnice	2002	Ano	168 (Fond Vysočiny+vlastní)
Biskupice-Pulkov	oprava budovy OÚ	2008	Ano	250
Biskupice-Pulkov	rekonstrukce volných nemovitostí na bytové prostory		Ne – finanční prostředky	
Biskupice-Pulkov	výstavba nových bytů		Ne – finanční prostředky	
Biskupice-Pulkov	dokončení stavby kulturního zařízení	2004	Ano	
Biskupice-Pulkov	výstavba sportoviště a dětského hřiště	2008	Částečně	110
Biskupice-Pulkov	rekonstrukce budovy ZŠ na kulturní sál a tělocvičnu		Ne	
Biskupice-Pulkov	vybudování přírodního koupaliště se soc. zázemím a občerstvením		Ne	

**DALEŠICE**

Navrhovatel/obec (spolupracující obce)	Název projektu	Předpokládané období realizace	Realizováno (ano/ne, případně PROČ ne?)	Pokud realizováno
				Náklady projektu (v tis. Kč) a zdroje financování
Agrodružstvo Dalešice	přestavba kravína na stáj pro prasnice s porodnou	2001	Ano	7 000
Dalešice	oprava místních komunikací	2001	Ano	12 000 (Phare)
Dalešice	přestavba autobusových zastávek	2002	Ano	600 (POV+vlastní)
Dalešice	rozšíření kanalizační sítě	2004	Ano	800 (JEDU)

Dalešice	inženýrské sítě	2001-02	Ano	500 (vlastní)
Dalešice	dokončení obnovy hřbitovní kaple na obřadní síň	1996	Ano	2 000 (POV+sbírky)
Dalešice	obnova pivovaru, využití zámku	2000	Ano – jen pivovar	30 000 (Archat)
Dalešice	restaurování památkově chráněných soch	2004	Ne	
Dalešice	záchytná protipovodňová hráz	2001	Ano	300 (vlastní)
Dalešice	obnovení vodní plochy na návsi	2004	Ne	
Dalešice	výsadba ochranné zeleně	2002	Ne	
Dalešice	rekultivace skládky TKO	2001	Ano	1 000 (MŽP)
Dalešice	využití obnovitelných zdrojů energie	2005	Ne	
Dalešice	dětské hřiště	2002	Ano	300 (vlastní+Energoregion 2020)
Dalešice	knihovna – informační centrum	2005	Ne	
Dalešice	rekonstrukce sokolovny	2002	Částečně	1 600 (MŠMT)
Dalešice	sportovní areál	2001	Ano	6 000 (MF+vlastní)
Dalešice	cyklostezka – okolí Dalešické přehrady	2005	Ano – jen označení	
Dalešice	rekonstrukce zámku – stravovací, ubytovací a rehabilitační zařízení		Ne	

## DUKOVANY

Navrhovatel/obec (spolupracující obce)	Název projektu	Předpokládané období realizace	Realizováno (ano/ne, případně PROČ ne?)	Pokud realizováno
				Náklady projektu (v tis. Kč) a zdroje financování
Dukovany	Inženýrské sítě Podevsí	1999	Ano	13 400 (vlastní+státní dotace)
Dukovany	kanalizační přípojky	2001	Ano	500 (vlastní+státní dotace)
Dukovany	kanalizační přípojky	2002	Ano	450 (vlastní+státní dotace)
Dukovany	kanalizační sběrač	2001	Ano	106 (vlastní+státní dotace)
Dukovany	plynofikace nebo podpora alternativních energetických zdrojů	2001	Částečně	2 600 (vlastní+státní dotace)
Dukovany	podpora alternativních energetických zdrojů (alternativní varianta k plynofikaci obce)	2002	Ne	
Dukovany	bytový dům 10 b.j.	2001	Ano	12 000 (vlastní+státní dotace)
Dukovany	bytový dům 10 b.j.	2002	Ano	12 900 (vlastní+státní dotace)
Dukovany	víceúčelové hřiště	2001	Ano	1 400 (vlastní+státní dotace)
<b>Jiné obecní projekty realizované v období 2000-2008</b>				



Navrhovatel/obec (spolupracující obce)	Název projektu	Období realizace	Náklady projektu ( v tis. Kč) a zdroje financování
Dukovany	adaptace domu – 2 byty, obchod	2000	1 840 (vlastní+státní dotace)
Dukovany	odbahnění rybníka	2005	4 180 (vlastní+státní dotace)
Dukovany	dům s peč. službou	2003	9 100 (vlastní+státní dotace)

## HROTOVICE

Navrhovatel/obec (spolupracující obce)	Název projektu	Předpokládané období realizace	Realizováno (ano/ne, případně PROČ ne?)	Pokud realizováno
				Náklady projektu (v tis. Kč) a zdroje financování
ZD Hrotovice	přestavba velkokapacitního kravína v Hrotovicích	2001		
ZD Hrotovice	výstavba centrální odchovy selat pro 3 500 ks	2004		
Hrotovice	oprava místních komunikací	2003-2006	Částečně	1 000
Hrotovice	komunikace Šajby	2001		
Hrotovice	vodotrysk, oprava střech ZŠ, MŠ, oprava zámku	2006-2007	Ano - zámek	271+432 (Fond Vysočiny)
Hrotovice	travnaté hřiště	2002-2005	Ano	3 475 (vlastní + Fond Vysočiny)
Hrotovice	dětské hřiště	2005	Ano	2 023 (Nadace ČEZ)
Hrotovice	vytvoření školní rady	2006	Ano	

### Jiné obecní projekty realizované v období 2000-2008

Navrhovatel/obec (spolupracující obce)	Název projektu	Období realizace	Náklady projektu ( v tis. Kč) a zdroje financování
Hrotovice	rekonstrukce nebytových zámeckých prostor na byty	2005	124 (Fond Vysočiny)
Hrotovice	veřejně přístupný internet	2005	61 (Fond Vysočiny)
Hrotovice	informační kampaň a rozšíření sběru a třídění odpadů	2005	110 (Fond Vysočiny)
Hrotovice	výstavba podnikatelského inkubátoru	2005	8 710 (Nadace ČEZ, Phare)
Hrotovice	zateplení základní školy	2006	11 851 (MF ČR)
Hrotovice	dostavba zařízení šaten na sportovním areálu	2006-2007	11 457 (MF ČR)
Hrotovice	propojení oddílné kanalizace	2006	7 598 (MZe ČR)
Hrotovice	PD pro novou výstavbu v lokalitě Šajby	2006	299 (Fond Vysočiny)
Hrotovice	výstavba TI v lokalitě Dražka	2007-2008	2 285 (MMR)
Hrotovice	PD na společenský sál v budově ZUŠ	2007	224 (Nadace ČEZ)
Hrotovice	výsadba liniového porostu ke sv. Floriánku	2007	92 (MŽP, AOPK Havlíčkův Brod)

**KRHOV**

Navrhovatel/obec (spolupracující obce)	Název projektu	Předpokládané období realizace	Realizováno (ano/ne, případně PROČ ne?)	Pokud realizováno
				Náklady projektu (v tis. Kč) a zdroje financování
Krhov	výstavba sociálního zařízení u OÚ	1999		

**LITOVANY**

Navrhovatel/obec (spolupracující obce)	Název projektu	Předpokládané období realizace	Realizováno (ano/ne, případně PROČ ne?)	Pokud realizováno
				Náklady projektu (v tis. Kč) a zdroje financování
Litovany	výstavba STL plynu		Ano	

**ODUNEC**

Navrhovatel/obec (spolupracující obce)	Název projektu	Předpokládané období realizace	Realizováno (ano/ne, případně PROČ ne?)	Pokud realizováno
				Náklady projektu (v tis. Kč) a zdroje financování
Ing. Vítězslav Škoda	modernizace porodny prasat na farmě v Odunci	2002		
Ing. Vítězslav Škoda	rekonstrukce komunikací na farmě v Odunci	2002-2004		
Ing. Vítězslav Škoda	výsadba zeleně v okolí farmy v Odunci	2001		
Ing. Vítězslav Škoda	rekonstrukce staré zemědělské usedlosti v Odunci a její využití pro agroturistiku	2003		
Odunec	veřejné osvětlení	2000	Ano	82 (vlastní+dotace)

**Jiné obecní projekty realizované v období 2000-2008**

Navrhovatel/obec (spolupracující obce)	Název projektu	Období realizace	Náklady projektu ( v tis. Kč) a zdroje financování
Odunec	využívání internetového komunikačního systému mikroregionu Hrotovicko	2003	18 (vlastní+dotace)
Odunec	výstavba autobusové zastávky	2003	200 (vlastní+POV)
Odunec	oprava kaple	2005	530 (vlastní+POVV)
Odunec	úprava veřejných prostranství okolo kostela	2006	200 (vlastní+POV)
Odunec	vybavení dětského hřiště	2006	140 (vlastní+Energoregion)

Odunec	nákup malé úklidové mechanizace	2007	126 (vlastní+Energoregion)
--------	---------------------------------	------	----------------------------

## PŘEŠOVICE

Navrhovatel/obec (spolupracující obce)	Název projektu	Předpokládané období realizace	Realizováno (ano/ne, případně PROČ ne?)	Pokud realizováno
				Náklady projektu (v tis. Kč) a zdroje financování
Přešovice	oprava kanalizace		Ne – finance	
Přešovice	plynofikace	2001	Ano	3 400 (MMR)
Přešovice	budování chodníků	od 2000	Ano – průběžně	4 000 (MMR)
Přešovice	výsadba zeleně po obci		Ano	50 (SFŽP)
Přešovice	stavba rybníka	2002	Ne – problémy s vlastníkem pozemků	
Přešovice	péče o zeleň v obci	od 1996	Ano	ročně 50 (POV)
Přešovice	stavba obecních bytů	2000, 2005	Ano	5 000 (POV)
Přešovice	knihovna, posilovna	2001	Ano	500 (v rámci výstavby bytů)
Přešovice	tělocvična	2000	Ano	300 (v rámci výstavby bytů)

## RAČICE

Navrhovatel/obec (spolupracující obce)	Název projektu	Předpokládané období realizace	Realizováno (ano/ne, případně PROČ ne?)	Pokud realizováno
				Náklady projektu (v tis. Kč) a zdroje financování
Račice	výstavba zasedací a kulturní místnosti – mikror. akce	2002	Ano	1 200
Račice	rekultivace a zalesnění bývalé skládky		Částečně-zemina	50
Račice	využití obnovitelných zdrojů energie		Ano	290
Račice	modernizace hřiště ve sportovním areálu		Ano	170
Račice	rekonstrukce zemědělské usedlosti na objekt cestovního ruchu			Změna-prodáno, objekt bude v letošním roce přebudován na prodejnu se zemědělskými stroji
<b>Jiné obecní projekty realizované v období 2000-2008</b>				
Navrhovatel/obec (spolupracující obce)	Název projektu	Období realizace	Náklady projektu ( v tis. Kč) a zdroje financování	

Račice	Umělý travnatý hrací povrch na hřišti	2007	400, POVV + obec
Račice	Nákup travního riedru	2006	140, ČEZ + obec
Račice	Nákup příslušenství k travnímu riedru	2007	126, Energoregion 2020 + obec

### RADKOVICE U HROTOVIC

Navrhovatel/obec (spolupracující obce)	Název projektu	Předpokládané období realizace	Realizováno (ano/ne, případně PROČ ne?)	Pokud realizováno
				Náklady projektu (v tis. Kč) a zdroje financování
Radkovice	oprava místních komunikací	2004	Ano	2 500
Radkovice	údržba a rekonstrukce obecního a kulturního domu	2007	Ano	400
Radkovice	rekonstrukce místního rozhlasu	2003	Ano	400
Radkovice	úprava veřejných prostranství a chodníků	2003	Ano	200
Radkovice	studie na využívání místních zdrojů a směrů rozvoje		Ne	
Radkovice	zřízení obecního archivu		Ne	
Radkovice	obnova strouhy sloužící k zachycení přívalových vod	2009	Ano	500
Radkovice	výstavba nových rybníků	2010	Ano	5 000
Radkovice	rekonstrukce obecního rybníka	2009	Ano	500
Radkovice	rekultivace ploch bývalé skládky	2003	Ano	500
Radkovice	příprava nové bytové výstavby, rekonstrukce bytového fondu	2015	Ne	
Radkovice	rekonstrukce školy na obecní byt	2006	Ano	1 000
Radkovice	výstavba bytů v rámci rekonstrukce hasičské zbrojnice		Ne	
Radkovice	úprava hřiště, výstavba tenisových kurtů	2009	Ano	500

### ROUCHOVANY

Navrhovatel/obec (spolupracující obce)	Název projektu	Předpokládané období realizace	Realizováno (ano/ne, případně PROČ ne?)	Pokud realizováno
				Náklady projektu (v tis. Kč) a zdroje financování
Rouchovany	rekonstrukce místních komunikací		Ano	
Rouchovany	plynofikace	2000	Ano	11 200
Rouchovany	posílení vodovodu	2002	Ne	
Rouchovany	inženýrské sítě	2002	Ano	13 700
Rouchovany	Zatravnění hřiště	2001	Ano	Cca 3 000

Rouchovany	sportoviště	2003	Ano	Cca 3 600
Rouchovany	přístavba školy	2002	Ano	21 200
Rouchovany	dostavba areálu koupaliště		Ano	Cca 3 200
<b>Jiné obecní projekty realizované v období 2000-2008</b>				
Navrhovatel/obec (spolupracující obce)	Název projektu	Období realizace	Náklady projektu ( v tis. Kč) a zdroje financování	
Rouchovany	11 ti bytový dům	2006	13.600 SFRB a úvěr	
Rouchovany	Rekonstrukce školní kuchyně	2006	10.700 VPS a vlastní	
Rouchovany	Výstavba místní komunikace	2006	3.400 VPS a vlastní	

### SLAVĚTICE

Navrhovatel/obec (spolupracující obce)	Název projektu	Předpokládané období realizace	Realizováno (ano/ne, případně PROČ ne?)	Pokud realizováno
				Náklady projektu (v tis. Kč) a zdroje financování
Slavětice	místní komunikace	2001	Ano	2 415 (POV)
Slavětice	dokončení kanalizace	2004	Ano	6 775 (MF ČR)
Slavětice	kanalizace	2001	Ano	6 396 (SFŽP)
Slavětice	plynofikace	2002	Ano	3 730
Slavětice	rekonstrukce chodníků	2007	Ano	7 371 (MF ČR)
Slavětice	obnova rybníků	2003	Ne	Nejsou v majetku obce
Slavětice	výstavba kulturního zařízení	2006	Ano	1 250

### STROPEŠÍN

Navrhovatel/obec (spolupracující obce)	Název projektu	Předpokládané období realizace	Realizováno (ano/ne, případně PROČ ne?)	Pokud realizováno
				Náklady projektu (v tis. Kč) a zdroje financování
Stropešín	oprava komunikací	2004		
Stropešín	kanalizace			
Stropešín	plynofikace	2001		
Stropešín	vybudování vodovodu			

<b>Jiné obecní projekty realizované v období 2000-2008</b>			
<b>Navrhovatel/obec (spolupracující obce)</b>	<b>Název projektu</b>	<b>Období realizace</b>	<b>Náklady projektu ( v tis. Kč) a zdroje financování</b>
Stropešín	vysokorychlostní internet, PC (knihovna)	2006	
Stropešín	úprava veř. prostranství a části komunikací	2006	
Stropešín	nákup kontejnerů, bioodpad	2006	
Stropešín	oprava hřiště (povrch, oplocení atd.)	2004	
Stropešín	zabezpečení nemovitého majetku (alarmy)	2005	

**TŘEBENICE**

<b>Navrhovatel/obec (spolupracující obce)</b>	<b>Název projektu</b>	<b>Předpokládané období realizace</b>	<b>Realizováno (ano/ne, případně PROČ ne?)</b>	<b>Pokud realizováno</b>
				<b>Náklady projektu (v tis. Kč) a zdroje financování</b>
Třebenice	splašková kanalizace	2005		
Třebenice	ČOV	2006		
Třebenice	dětské hřiště	2008		199 (POV)

<b>Jiné obecní projekty realizované v období 2000-2008</b>			
<b>Navrhovatel/obec (spolupracující obce)</b>	<b>Název projektu</b>	<b>Období realizace</b>	<b>Náklady projektu (v tis. Kč) a zdroje financování</b>
Třebenice	sanace	2004	120 (POV)
Třebenice	rekultivace skládky	2004-05	478 (SFŽP)
Třebenice	střecha OÚ	2005	120 (POV)
Třebenice	hřiště	2005	120 (Energoregion 2020)
Třebenice	kontejnery	2006	40 (Fond Vysočiny)
Třebenice	komunikace	2006	120
Třebenice	knihovna	2006	18
Třebenice	sběr a třídění odpadu	2007	18 (Fond Vysočiny)
Třebenice	střecha KD	2007	119
Třebenice	územní plán	2007	94

**VALEČ**

Navrhovatel/obec (spolupracující obce)	Název projektu	Předpokládané období realizace	Realizováno (ano/ne, případně PROČ ne?)	Pokud realizováno
				Náklady projektu (v tis. Kč) a zdroje financování
Valeč	místní komunikace	2002	Ano	12 000
Valeč	rekonstrukce části vodovod.řádu	2001	Ano	500
Valeč	inženýrské sítě	2002	Ano	2 500
Valeč	výstavba rybníka	2001	Ano	12 000
Valeč	dostavba bytů	2001	Ano	2 000
Valeč	dům pro sociálně slabé		Ano	12 000
<b>Jiné obecní projekty realizované v období 2000-2008</b>				
Navrhovatel/obec (spolupracující obce)	Název projektu	Období realizace	Náklady projektu ( v tis. Kč) a zdroje financování	
Valeč	rekonstrukce školy		8 000	

**PŘÍLOHA 2: DOSTUPNOST SLUŽEB V OBCÍCH MIKROREGIONU HROTOVICKO**
**Tab. 13: Přehled a dostupnost jednotlivých služeb v obcích mikroregionu Hrotovicko**

obec	Nevýrobní služby							Výrobní a opravárenské služby							Maloobchod, stravování						Finanční služby								
	kaděmictví, kosmetika	prádely, čistírny	sběrný prádla	půjčovny zboží	pohřebnictví	zahradnictví	fotograf, fotosběrna	jiné	opravy mot. vozidel	opravy prům. zboží	dřevozpracující řemesla	kovozpracující řemesla	stavební řemesla	krejčí, švadlena	opravy a výr. obuvi	sběrný oprav a zakázkové kanceláře	jiné	potraviny a smíš. zboží	ovoce-zelenina	maso-uzeniny	obch. středisko	drogerie	průmyslové zboží	restaurace	pohostinství	pošta	banka, spořitelna	pojišťovna	jiné
Račice																	A												
Odunec										A							A												
Stropešín																	A							A					
Litovany										A		A					A							A					
Přešovice												A					A							A					
Krhov							A <sup>1</sup>			A	A		A				A												
Bačice																	A <sup>2</sup>												
Slavětice	A											A					A							A					
Biskupice-Pulkov					A			A				A					A							A					
Radkovice u Hrot.					A					A		A					A		A						A				
Třeбенice							A <sup>3</sup>	A		A							A							A					
Dalešice	A									A		A					A						A	A	A	A			A <sup>4</sup>
Valeč	A				A			A			A	A	A				A	A	A				A		A	A			
Dukovany	A		A		A			A		A	A	A	A				A		A				A	A	A	A			
Rouhovany	A		A		A	A	A <sup>7</sup>	A		A	A	A	A				A	A	A	A	A	A	A	A	A	A	A		
Hrotovice	A		A <sup>6</sup>		A	A	A <sup>5</sup>	A	A	A	A	A	A	A			A	A	A	A	A	A	A	A	A	A	A	A	A <sup>8</sup>

<sup>1</sup> – včelařské potřeby

<sup>5</sup> - manikúra, pedikúra, masáže

<sup>2</sup> - 3x týdně 1 hodinu

<sup>6</sup> – čistírna zajišťována svozem

<sup>3</sup> – rehabilitace a projížďky na koních

<sup>7</sup> – úklidová společnost

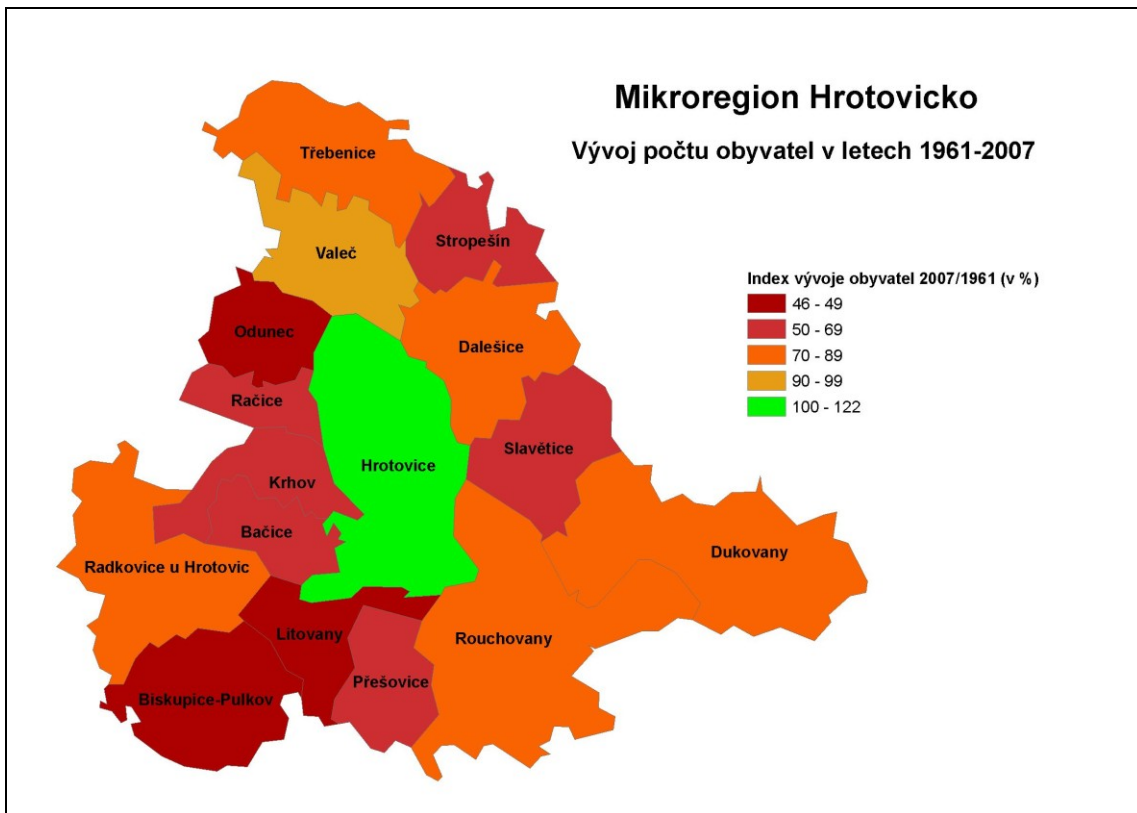
<sup>4</sup> – projekční kancelář

<sup>8</sup> – účetní kancelář

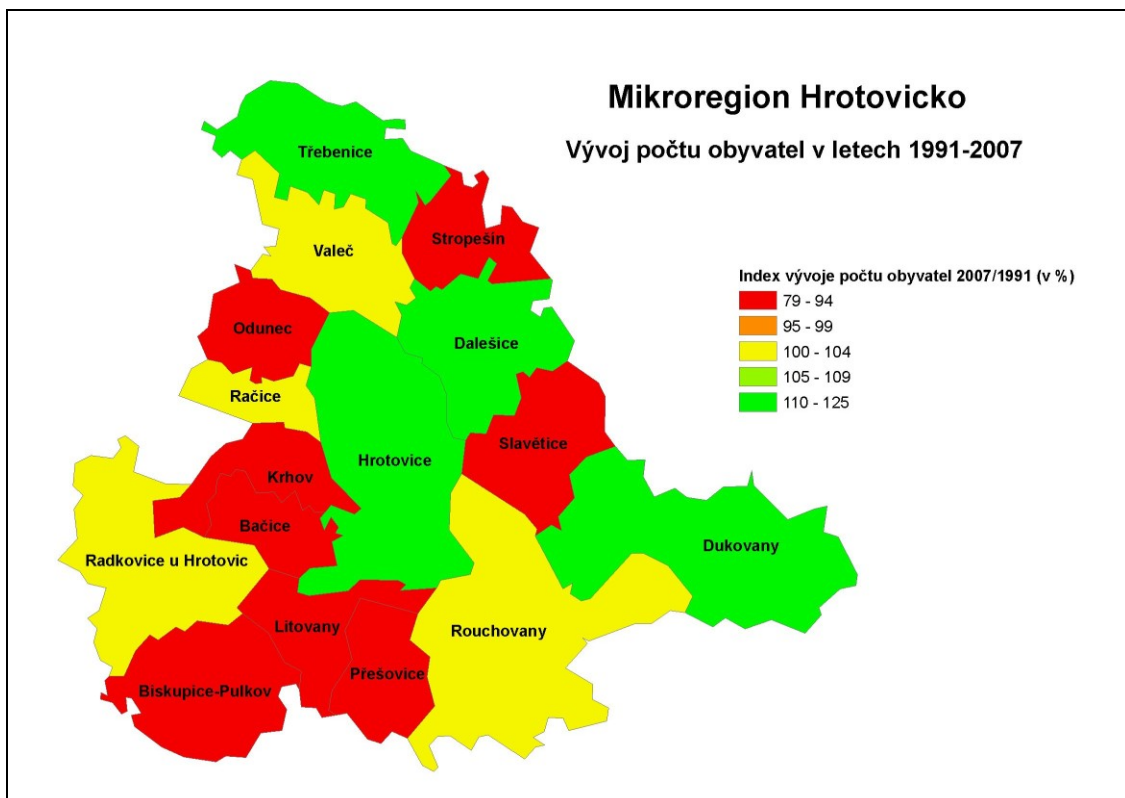
Pramen: Dotazníkové šetření v obcích mikroregionu Hrotovicko, GaREP 2008



### PŘÍLOHA 3: VÝVOJ POČTU OBYVATEL V OBCÍCH MIKROREGIONU HROTOVICKO

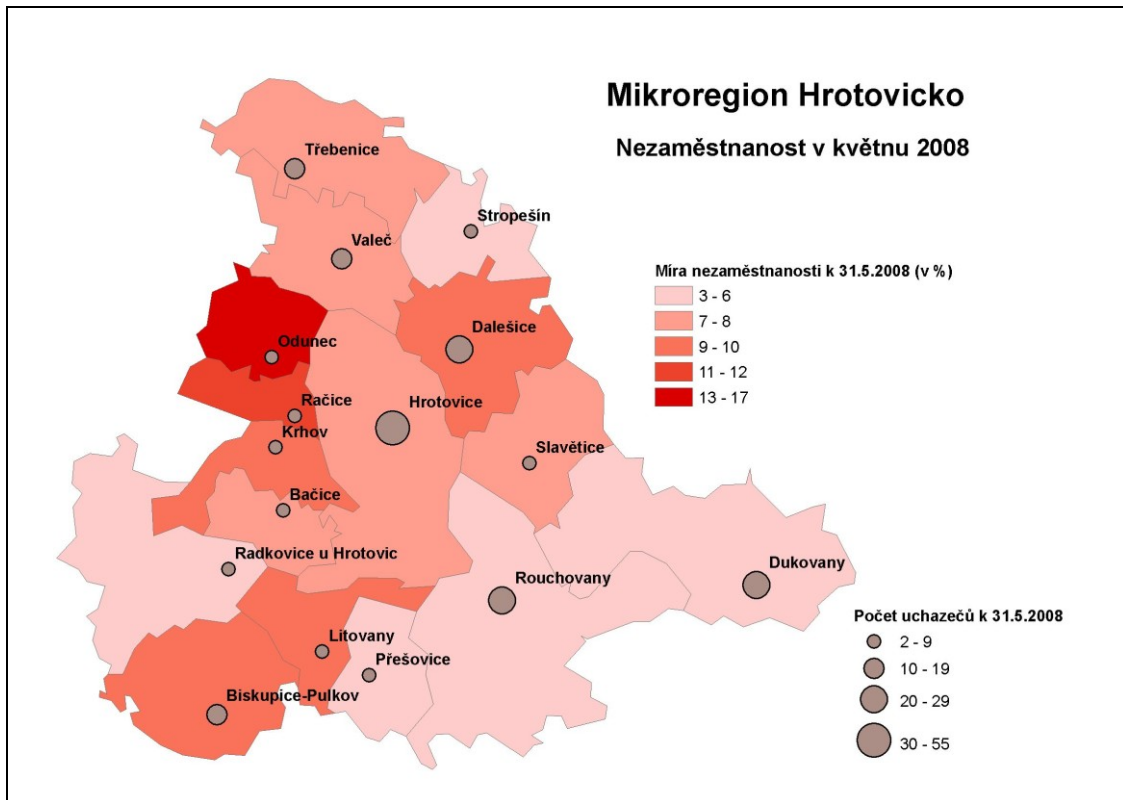


Pramen: Retrospektivní lexikon, ČSÚ

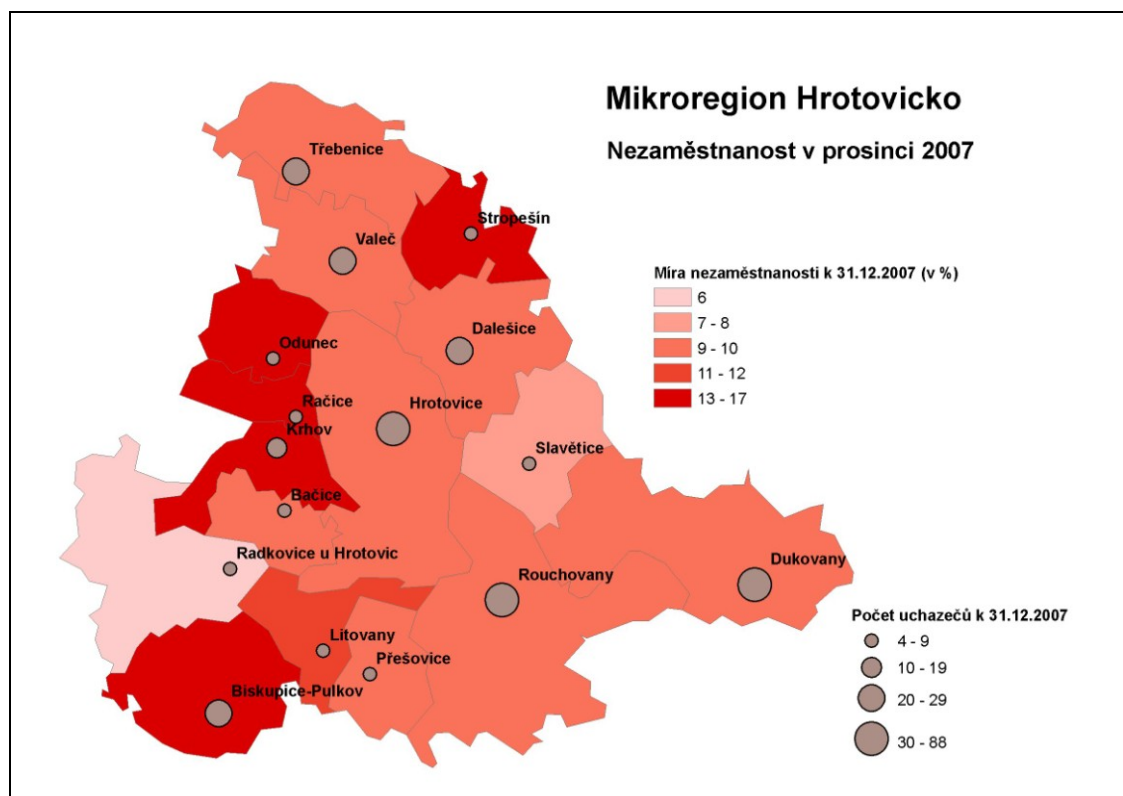


Pramen: Retrospektivní lexikon, ČSÚ

**PŘÍLOHA 4: MÍRA NEZAMĚŠTNANOSTI V OBCÍCH MIKROREGIONU HROTOVICKO**



Pramen: <http://portal.mpsv.cz/>



Pramen: <http://portal.mpsv.cz/>

**PŘÍLOHA 5: DOJÍŽDKA A VYJÍŽDKA V MIKROREGIONU HROTOVICKO**
**Tab. 14: Dojížďka do obcí mikroregionu Hrotovicko**

Obec dojížďky	Počet dojíždějících	Obce vyjížďky (počet vyjíždějících*)
Dukovany	3 017	Třebíč (1 643), Mor. Krumlov (185), Rouchovany (108), Hrotovice (101), Mohelno (90), Náměšť n. O. (55), Ivančice (46), Jaroměřice n. R. (44), Brno (34), Jamolice (34), Dalešice (33), Mor. Budějovice (26), Valeč (23), Rešice (22), Myslivořice (21), Dolní Dubňany (20), Březník (18), Třeбенice (17), Stařeč (16), Hartvíkovice (13), Horní Dubňany (13), Slavětice (13), Senorady (11), Vladislav (11), Dobřínsko (10), Znojmo (10)
Hrotovice	481	Třebíč (48), Rouchovany (43), Valeč (39), Bačice (35), Dalešice (32), Jaroměřice n. R. (25), Krhov (25), Třeбенice (20), Odunec (19), Dukovany (16), Myslivořice (15), Slavětice (15), Radkovice (13), Dolní Vilémovice (12), Biskupice-Pulkov (10)
Rouchovany	66	
Slavětice	63	Třebíč (25), Hrotovice (10)
Dalešice	54	
Valeč	42	Třeбенice (11), Třebíč (11)
Radkovice u Hrotovic	34	Biskupice-Pulkov (16)
Biskupice-Pulkov	12	
Bačice	9	
Odunec	9	
Třeбенice	9	
Přešovice	5	
Krhov	2	
Litovany	2	
Stropešín	2	
Račice	0	
<b>Mikroregion Hrotovicko</b>	<b>3 807</b>	Třebíč (1727), Mor. Krumlov (185), Rouchovany (151), Hrotovice (111), Mohelno (90), Jaroměřice n. R. (69), Dalešice (65), Valeč (62), Náměšť n. O. (55), Třeбенice (48), Ivančice (46), Myslivořice (36), Bačice (35), Brno (34), Jamolice (34)

Pramen: SLDB 2001

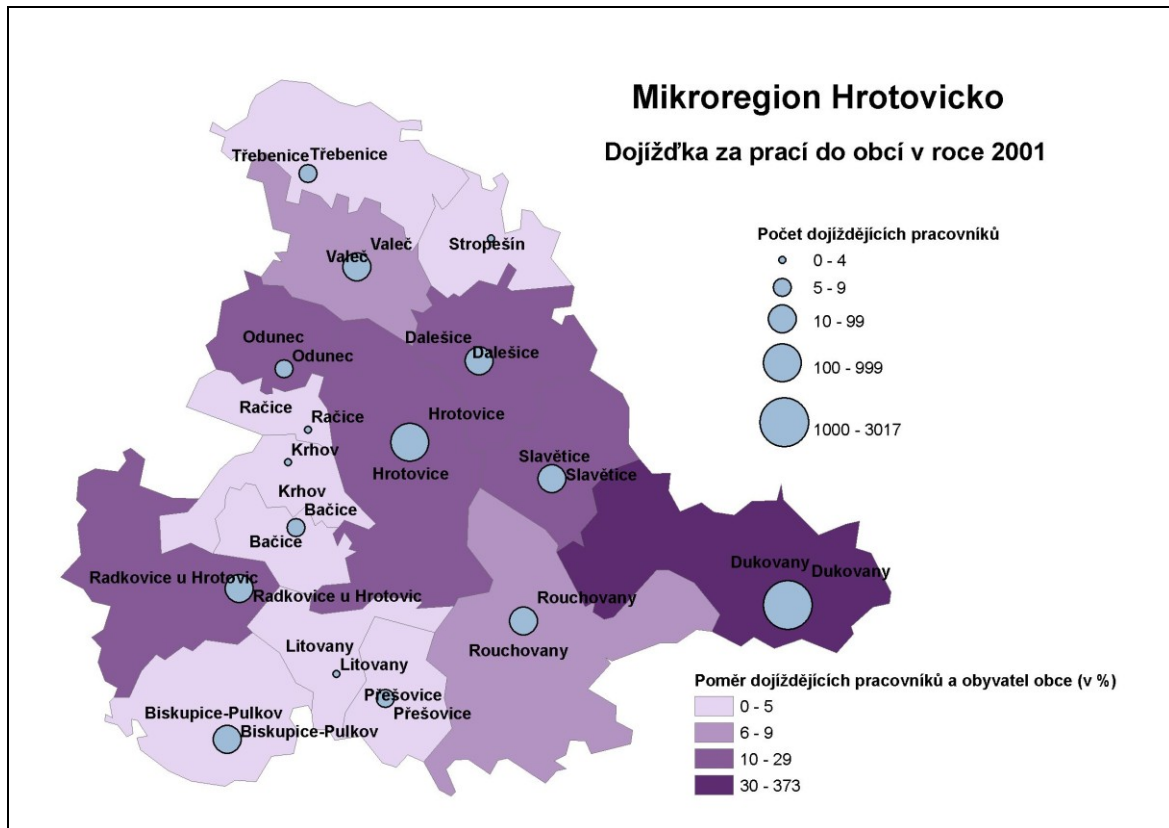
\* - uvedeny jsou pouze obce, z nichž vyjíždí alespoň 10 obyvatel; za mikroregion byly shrnuty pouze obce, z nichž vyjíždí více než 30 osob

**Tab. 15: Vyjížd'ka z obcí mikroregionu Hrotovicko**

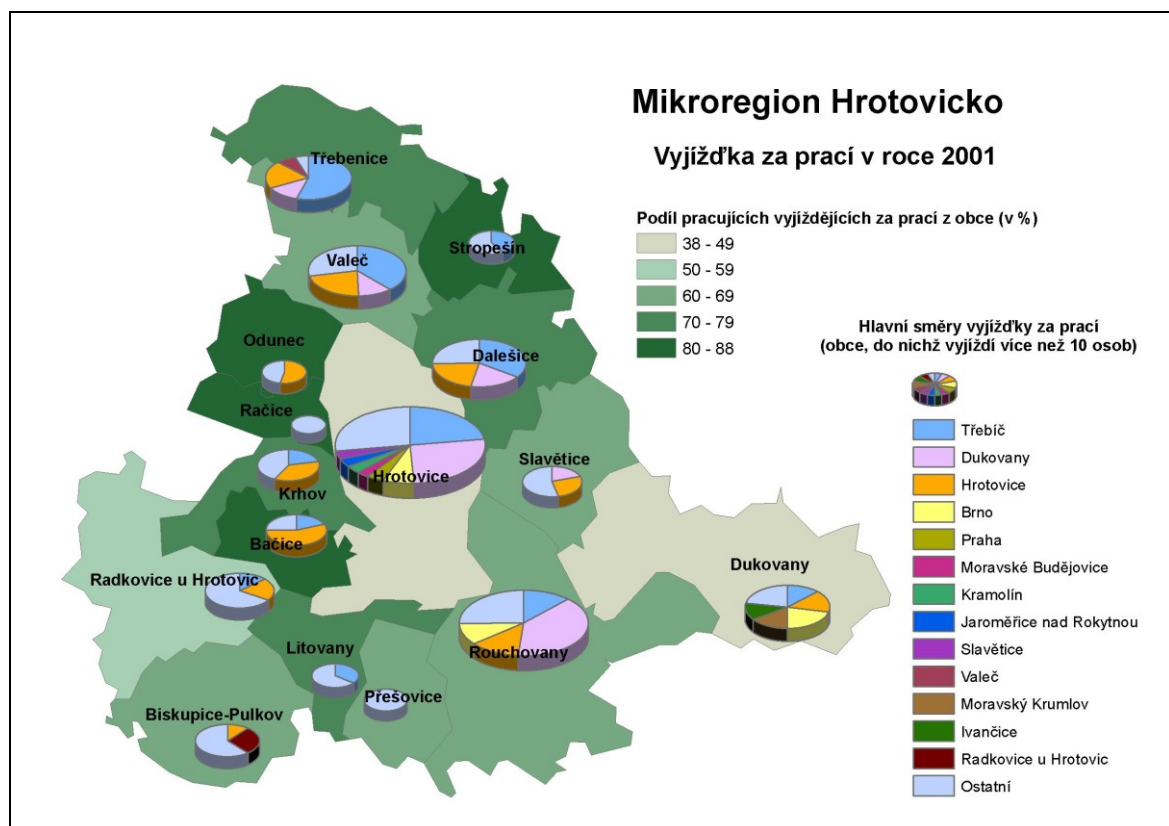
Obec vyjížd'ky	Počet vyjíždějících	Obce dojížd'ky (počet dojíždějících*)
Hrotovice	397	Dukovany (101), Třebíč (92), Brno (36), Praha (17), Kramolín (12), Mor. Budějovice (12), Jaroměřice n. R. (11), Slavětice (10)
Rouchovany	291	Dukovany (108), Hrotovice (43), Třebíč (43), Brno (24)
Valeč	168	Třebíč (60), Dukovany (23), Hrotovice (39)
Dalešice	154	Třebíč (50), Dukovany (33), Hrotovice (32)
Třebenice	150	Třebíč (73), Hrotovice (20), Dukovany (17), Valeč (11)
Dukovany	126	Brno (28), Mor. Krumlov (22), Třebíč (19), Hrotovice (16), Ivančice (12)
Radkovice u Hrotovic	82	Hrotovice (13), Třebíč (13)
Biskupice-Pulkov	72	Radkovice (16), Hrotovice (10)
Krhov	67	Hrotovice (25), Třebíč (15)
Bačice	64	Hrotovice (35), Třebíč (13)
Slavětice	62	Hrotovice (15), Dukovany (13)
Litovany	39	Třebíč (13)
Stropešín	36	Třebíč (14)
Odunec	35	Hrotovice (19)
Přešovice	32	
Račice	21	
<b>Mikroregion Hrotovicko</b>	<b>1 796</b>	Třebíč (405), Dukovany (295), Hrotovice (267), Brno (88), Mor. Krumlov (22), Praha (17), Radkovice (16), Ivančice (12), Kramolín (12), Mor. Budějovice (12), Jaroměřice n. R. (11), Valeč (11), Slavětice (10)

Pramen: SLDB 2001

\* - uvedeny jsou pouze obce, nichž vyjíždí alespoň 10 obyvatel.



Pramen: SLDB 2001



Pramen: SLDB 2001

**PŘÍLOHA 6: PODNIKATELSKÉ SUBJEKTY V OBCÍCH MIKROREGIONU HROTOVICKO**
**Tab.16: Přehled firem v jednotlivých obcích mikroregionu, jejich zaměření a počet zaměstnanců**

Obec	Název firmy	Předmět činnosti	Počet zaměstnanců
Dukovany	ČEZ - JEDU	Energetika	1 200
Hrotovice, Valeč	Ing. Bronislav Vala	Stavební činnost, provoz hotelu	300
Studenec	Agrochema	Zemědělská a ostatní činnost	Střední podnik
Hrotovice, Krhov	ZD Hrotovice	Zemědělská výroba	120
Rouchovany	Úklid Rouchovany s.r.o.	Úklidové práce	93
Hrotovice	MICo spol. s r.o.	Kovovýroba	70
Dukovany	Disting	Šití	50
Radkovice	ZD Biskupice	Zemědělství	50
Radkovice	Filko	Výroba střešní krytiny	50
Dukovany	Seduk	Zemědělství	35
Rouchovany	Agrofarm s.r.o.	Zemědělská výroba, zámečnictví	24
Hrotovice	Ing. Pavel Pelán s.r.o.	Stavební činnost	20
Hrotovice	Vladimíra Padmosová	Šicí dílna	20
Radkovice	Stavebnictví Šťastný	Stavebnictví	20
Valeč	Agrochema Studenec	Zemědělství	20
Hrotovice	Kovovýroba Mezník s.r.o.	Kovovýroba	17
Bačice	Krůtí porážka, s.r.o.	Obchodní činnost	15-20
Hrotovice	Baustav s.r.o.	Stavební činnost	15
Rouchovany	ZD Šemíkovice	Zemědělská výroba	14
Rouchovany	Stavitel Sklenář	Stavební výroba	11
Biskupce-Pulkov	Zemědělské družstvo	Zem. Výroba	10
Bačice	Provozovna OSVČ	Výrobní činnost	5-10
Valeč	Slavoko, s.r.o.	Výroba a obchod spojovací materiál	6
Rouchovany	Jednota MB	Obchodní činnost	7
Stropešín	Avicentra	Výroba (míchání) krmiv	Malý podnik (5-6)
Radkovice	Lihovar	Zpracování lihu	5
Rouchovany	Obchod Škarabelovi	Obchodní činnost	5
Valeč	IVE		5 (z Valeče 3)
Valeč	AMT Hrotovice, spol. s r.o.	Čerpací stanice	5
Valeč	Soukromí zemědělci	Zemědělství	4
Valeč	MiMa	Výroba ponožek	4
Biskupice-Pulkov	Klempířství Radek Maštalíř	Klempířství	3



Obec	Název firmy	Předmět činnosti	Počet zaměstnanců
Biskupice-Pulkov	Lesnictví a těžba dřeva	Lesnictví	3
Krhov	Klempířství Petr Padělek	Klempířství	3
Valeč	Bamex	Zemní práce	3
Valeč	Pohostinství a obchody	Pohostinství, obchod	3
Přešovice	M-Popelka s.r.o.	Stavebnictví	3
Biskupice-Pulkov	Stavební firma P. Klem	Stavebnictví	2
Odunec	Jan Zahrádka	Zemědělství	2
Radkovice	Soukromí zemědělci	Zemědělství	2
Valeč	Klempířství	Klempířství	2
Biskupice-Pulkov	Auto-moto servis	Opravná automobilů	1
Biskupice-Pulkov	Pohostinství Věčnost	Restaurace	1
Biskupice-Pulkov	Hospůdka U Boba	Restaurace	1
Biskupice-Pulkov	Potravinářství Hájek	Prodej potravin	1
Biskupice-Pulkov	Účetní a daňové služby	Účetnictví	1
Krhov	Truhlářství Petr Kurtin	Truhlářství	1
Krhov	Truhlářství Pavel Padělek	Truhlářství	1
Litovany	Pavel Franc – zemědělec	Zemědělství, výroba briket	1
Litovany	Smíšené zboží – Martina Malá	Obchodní činnost	1
Litovany	Hostinec u Lesslů	Pohostinství, obchodní činnost	1
Odunec	Josef Kříž	Truhlář	1
Třeбенice	Pohostinství Šefelínová	Pohostinství	1
Třeбенice	Rehabilitace a hipoterapie	Rehabilitace	1
Třeбенice	Prodejna smíšeného zboží – JMB	Obchod	1
Třeбенice	Vladimír Čaněk	Zemědělství	1
Třeбенice	Vojtěch Staněk	Autoopravná	1
Třeбенice	Michal Topil (+obec)	Ubytování	
Dalešice	Pivovar Dalešice, a.s.	Potravinářství, pohostinství, ubytování	
Dalešice	Agrochema Studenec (závod Dalešice)	Zemědělství	
Dalešice	Pokryvačství Mašiček	Pokryvačství, prodej stavebnin	
Přešovice		Zemědělství	
Slavětice	Samostatný zemědělec	Zemědělství	
Slavětice	Zedníci	Zednictví	
Slavětice	Elektrikář	Elektrikář	

**PŘÍLOHA 7: PLÁNOVANÉ PROJEKTY OBCÍ MIKROREGIONU HROTOVICKO**
**a) Obecní projekty**

Obec	Název akce	Období realizace	Náklady (tis. Kč)	Finanční zdroje
Biskupice-Pulkov	Dětská hřiště pro nejmenší	2008	110	Vlastní
Biskupice-Pulkov	Oprava OÚ – el. rozvody, zasedací místnost	2008	250	POVV + vlastní
Krhov	Čištění potoka	2008	100	Zem. správa
Krhov	Oprava MK	2008	303	Vlastní
Krhov	Lokomotiva Krhov – kulturní objekt	2008	650	Dotace ČEZ
Litovany	Oprava chodníků	2008	220	Dotace PRV
Odunec	Stavba autobusové čekárny	2008	100	Vlastní + dotace
Račice	Oprava požární nádrže	2008	170	POVV + vlastní
Račice	Oprava místní části komunikace	2008	300	Grant + vlastní
Radkovice	Oprava pohostinství	2008	1 000	Vlastní
Radkovice	Plynofikace a vodovod požární zbrojnice	2008	400	Vlastní
Radkovice	Internet v obci	2008	80	Vlastní
Slavětice	Dokončení středu obce	2008	100	Vlastní
Třeбенice	Oprava-výměna oken OÚ a MŠ	2008	300	POV + vlastní
Valeč	Přístavba školy	2008	10 000	Dotace MŽP
Biskupice-Pulkov	Oprava fasády OÚ	2008-09	800	Dotace + vlastní
Hrotovice	Nadstavba ZUŠ	2008-09	11 000	Dotace ROP 3.3
Litovany	Odbahnění návesního rybníka	2008-09	1 900	Předpoklad 90% dotace
Rouchovany	Sídlíště dětem Rouchovany	2008-09	3 000	Vlastní
Třeбенice	PD ČOV a kanalizace	2008-09	250	Dotace EU + vlastní
Třeбенice	Revitalizace Plešického rybníka	2008-09	1 950-2 000	MŽP + vlastní
Valeč	Inženýrské sítě	2008-09	8 000	Vlastní
Dobrovolné sdruž. reg. Hrotovicka	Rozšíření GIS mikroregionu Hrotovicka	2009	300	Dotace Fond Vysočiny
Dukovany	Rekonstrukce zámku	2009	20 000	Vlastní + dotace + sdružené
Hrotovice	Rekonstrukce ČOV	2009	69 000	
Hrotovice	Oprava zámku Hrotovice	2009	15 000	Norské fondy
Hrotovice	Rozšíření IS pro výstavbu RD	2009	4 000	Dotace MMR
Odunec	Oprava komunikací	2009	1 200	Nadace ČEZ
Přešovice	Rekonstrukce KD	2009	2 000	Dotace
Přešovice	Stavba rybníka	2009	6 000	Dotace
Račice	Kanalizace + ČOV	2009	20 000	Dotace + vlastní
Rouchovany	Biokoridor rybník Ve Žlebě	2009	3 000	Dotace EU + vlastní
Valeč	Oprava vodovodního a kanalizačního řádu	2009	3 000	
ZD Hrotovice	Suška na obilí	2009	7 000	Dotace EU – EAFRD
Biskupice-Pulkov	Přestavba ob. budovy na ubytovnu	2009-10	2 000	Dotace + vlastní
Biskupice-Pulkov	Kanalizace a ČOV Biskupice	2009-10?	28 000	Dotace + vlastní
Dukovany	Parkové úpravy části obce	2009-10	2 000	Vlastní + dotace
Dukovany	Rekonstrukce hasič. zbrojnice	2009-10	3 000	Vlastní + dotace
Biskupice-Pulkov	Rekonstrukce bývalé MŠ na kulturní zařízení	2009-13	4 000	Dotace + vlastní
Litovany	Úprava zeleně v areálu u OÚ	2009-10	2000	Předpokl. 90% dotace
Rouchovany	Rekonstrukce vodovodního přivaděče Krhov - Rouchovany	2009-10	16 000	Dotace EU + ČR + vlastní
Rouchovany	Zateplení objektů MŠ a zdravotního	2009-10	5 000	Dotace EU + vlastní



Obec	Název akce	Období realizace	Náklady (tis. Kč)	Finanční zdroje
	střediska			
Slavětice	Výstavba sportovního areálu	2009-10	300	Vlastní+dotace
Slavětice	Výstavba inž. sítí pro nové RD	2009-10	300	Vlastní+dotace
Krhov	Kanalizace a ČOV	2009-13	20 000	Dotace PRV
Hrotovice	Rekonstrukce kanalizace	2010	20 000	
Hrotovice	Rozšíření sportovního areálu	2010	5 000	
Hrotovice	Bytovka na ulici F.B. Zvěřiny	2010	35 000	
Dukovany	Plynofikace (další etapa)	2010	4 000	Vlastní
Račice	Rekonstrukce místních komunikací	2010	9 000	Dotace + vlastní
Radkovice	Rybník	2010	5 000	Dotace
Bačice	Dobudování chodníků v obci	2-3 roky	1 000	Vlastní + dotace kraje
Biskupice-Pulkov	Sportoviště	2010-12	2 000	Dotace + vlastní
Biskupice-Pulkov	Úprava náměstí	2010-12	1 000	Dotace + vlastní
Biskupice-Pulkov	Rekonstrukce místních komunikací	2010-14	20 000	Dotace + vlastní
Třeбенice	Realizace ČOV a kanalizační sítě	2010-15	cca 50 000	Dotace EU + vlastní
Hrotovice	2 bytové domy v lokalitě Šajby	2011	44 000	
Hrotovice	Obnova zeleně, lesopark	2011	2 500	
Hrotovice	Koupaliště Hrotovice	2011	25 000	
Račice	Přírodní koupaliště	2011	4 000	Dotace + vlastní
Hrotovice	Golfové hřiště	2012	12 000	
Hrotovice	Muzeum Hrotovicka	2012	11 000	
Bačice	Dobudování splaškové kanalizace	3-7 let	20 000	Vlastní + dotace EU
Hrotovice	Cyklostezka Jihlava – Č. Těšín (2. etapa)	2013	12 000	
Bačice	Revitalizace rybníka - dočištění	do 10 let	9 000	Vlastní + dotace EU
Slavětice	Obchvat Slavetic	2020	200 000	
Stropešín	Kanalizace	průběžně		Dotace ministerstev
Stropešín	Místní komunikace	průběžně		Dotace POV
Stropešín	Vodovod	průběžně		Dotace ministerstev
Dalešice	Sousedský dvůr – muzeum venkova			Úvěr
Dalešice	Živé městečko Dalešice			Úvěr
Dalešice	Sportovní areál Dalešice			Úvěr
Dalešice	Cyklostezka Třebíč-Dalešice-Dukovany			
Račice	Fotovolatická elektrárna			
Valeč	Oprava Sokolovny			
Valeč	Nadstavba a zateplení OU			
Valeč	Oprava a zprovoznění Zámeckého areálu			

## b) Nadobecní projekty

Spolupracující obce	Název akce	Období realizace	Náklady (tis. Kč)	Finanční zdroje
DSO 2002	Splašková kanalizace	3-7 let	20 000	Vlastní + dotace EU
Bačice, Biskupice-Pulkov, Krhov, Litovany, Račice	Opravy místních komunikací	2009-10	15 000	Dotace + vlastní
Hrotovice, Rouchovany	Cyklostezka Jihlava – Český Těšín	2013	12 000	
Rouchovany, Krhov	Rekonstrukce vodovodního přivaděče	2009-10	16 000	Dotace EU + ČR + vlastní
Krhov, Račice	ČOV a kanalizace	2009-13	20 000 (Krhov) 35 000 (Račice)	Dotace EU + vlastní
Račice, Bačice, Krhov,	Cyklostezka Jaroměřice – Hrotovice	2009-10	1-2 000	Dotace EU,



<b>Spolupracující obce</b>	<b>Název akce</b>	<b>Období realizace</b>	<b>Náklady (tis. Kč)</b>	<b>Finanční zdroje</b>
Radkovice				kraj, ČEZ
mikroregion	Rozvoj cestovního ruchu			

## **PŘÍLOHA 8: PŘEHLED PODPOROVANÝCH AKTIVIT VE VYBRANÝCH OP PRO OBDOBÍ 2007-2013**

### **ROP NUTS II Jihovýchod**

#### Prioritní osa 1: Dostupnost dopravy

Oblast podpory 1.1: Rozvoj dopravní infrastruktury v regionu

Oblast podpory 1.2: Rozvoj dopravní obslužnosti a veřejné dopravy

Oblast podpory 1.3: Obnova vozového parku drážních vozidel a hromadné přepravy osob

Oblast podpory 1.4: Rozvoj infrastruktury pro bezmotorovou dopravu

#### Prioritní osa 2: Rozvoj udržitelného cestovního ruchu

Oblast podpory 2.1: Rozvoj infrastruktury pro cestovní ruch

Oblast podpory 2.2: Rozvoj služeb v cestovním ruchu

#### Prioritní osa 3: Udržitelný rozvoj měst a venkovských sídel

Oblast podpory 3.1: Rozvoj urbanizačních center

Oblast podpory 3.2: Rozvoj regionálních středisek

Oblast podpory 3.3: Rozvoj a stabilizace venkovských sídel

Oblast podpory 3.4: Veřejné služby regionálního významu

### **OP Podnikání a inovace**

#### Prioritní osa 1: Vznik firem

Oblast podpory 1.1: Podpora začínajícím podnikatelům

Oblast podpory 1.2: Využití nových finančních nástrojů

#### Prioritní osa 2: Rozvoj firem

Oblast podpory 2.1: Bankovní nástroje podpory MSP

Oblast podpory 2.2: Podpora nových výrobních technologií a ICT v podnicích

#### Prioritní osa 3: Efektivní energie

Oblast podpory 3.1: Úspory energie a obnovitelné zdroje energie

#### Prioritní osa 4: Inovace

Oblast podpory 4.1: Zvyšování inovační výkonnosti podniků

Oblast podpory 4.2: Kapacity pro průmyslový výzkum a vývoj

Prioritní osa 5: Prostředí pro podnikání a inovace

Oblast podpory 5.1: Platformy spolupráce

Oblast podpory 5.2: Infrastruktura pro rozvoj lidských zdrojů

Oblast podpory 5.3: Infrastruktura pro podnikání

Prioritní osa 6: Služby pro rozvoj podnikání

Oblast podpory 6.1: Podpora poradenských služeb

Oblast podpory 6.2: Podpora marketingových služeb

## **OP Životní prostředí**

Prioritní osa 1: Zlepšování vodohospodářské infrastruktury a snižování rizika povodní

Oblast podpory 1.1: Snižování znečištění vod

Oblast podpory 1.2: Zlepšení jakosti pitné vody

Oblast podpory 1.3: Omezování rizika povodní

Prioritní osa 2: Zlepšování kvality ovzduší a snižování emisí

Oblast podpory 2.1: Zlepšení kvality ovzduší

Oblast podpory 2.2: Omezování emisí

Prioritní osa 3: Udržitelné využívání zdrojů energie

Oblast podpory 3.1: Výstavba nových zařízení a rekonstrukce stávajících zařízení s cílem zvýšení využívání OZE pro výrobu tepla, elektřiny a kombinované výroby tepla a elektřiny

Oblast podpory 3.2: Realizace úspor energie a využití odpadního tepla

Oblast podpory 3.3: Environmentálně šetrné systémy vytápění a přípravy teplé vody pro fyzické osoby

Prioritní osa 4: Zkvalitnění nakládání s odpady a odstraňování starých ekologických zátěží

Oblast podpory 4.1: Zkvalitnění nakládání s odpady

Oblast podpory 4.2: Odstraňování starých ekologických zátěží

Prioritní osa 5: Omezování průmyslového znečištění a snižování environmentálních rizik

Oblast podpory 5.1: Omezování průmyslového znečištění

Prioritní osa 6: Zlepšování stavu přírody a krajiny

Oblast podpory 6.1: Implementace a péče o území soustavy Natura 2000

Oblast podpory 6.2: Podpora biodiverzity

Oblast podpory 6.3: Obnova krajinných struktur

Oblast podpory 6.4: Optimalizace vodního režimu krajiny

Oblast podpory 6.5: Podpora regenerace urbanizované krajiny

Oblast podpory 6.6: Prevence sesuvů a skalních řícení, monitorování geofaktorů a následků hornické činnosti a hodnocení neobnovitelných přírodních zdrojů včetně zdrojů podzemních vod

Prioritní osa 7: Rozvoj infrastruktury pro environmentální vzdělávání, poradenství a osvětu

Oblast podpory 7.1: Rozvoj infrastruktury pro realizaci environment. vzdělávacích programů, poskytování environment. poradenství a environment. informací

## **Integrovaný operační program**

Prioritní osa 1: Modernizace veřejné správy

Oblast podpory 1.1: Rozvoj informační společnosti pro veřejnou správu

Oblast podpory 1.2: Zavádění ICT v územní veřejné správě

Prioritní osa 2: Zvýšení kvality a dostupnosti veřejných služeb

Oblast podpory 2.1: Služby v oblasti sociální integrace

Oblast podpory 2.2: Služby v oblasti veřejného zdraví

Oblast podpory 2.3: Služby v oblasti zaměstnanosti

Oblast podpory 2.4: Služby v oblasti bezpečnosti, prevence a řešení rizik

Prioritní osa 3: Národní podpora územního rozvoje

Oblast podpory 3.1: Národní podpora rozvoje cestovního ruchu

Oblast podpory 3.2: Národní podpora využití potenciálu kulturního bohatství

Oblast podpory 3.3: Zlepšení prostředí v sídlištích

Oblast podpory 3.4: Modernizace a rozvoj systémů tvorby územních politik

## **OP Lidské zdroje a zaměstnanost**

Prioritní osa 1: Adaptabilita

Oblast podpory 1: Zvýšení adaptability pracovní síly a konkurenceschopnosti podniků (63,64,65)

Prioritní osa 2: Aktivní politiky trhu práce

Oblast podpory 1: Posílení aktivních politik zaměstnanosti (67)

Opatření 2: Modernizace institucí a zavedení systému kvality služeb zaměstnanosti a jejich rozvoj (65,66)

Prioritní osa 3: Sociální integrace a rovné příležitosti

Oblast podpory 1: Podpora sociální integrace (71)

Oblast podpory 2: Integrace sociálně vyloučených skupin na trh práce (71)

Prioritní osa 4: Veřejná správa a veřejné služby

Prioritní osa 5: Mezinárodní spolupráce

## **OP Vzdělávání pro konkurenceschopnost**

Prioritní osa 1: Počáteční vzdělávání

Oblast podpory 1.1: Zvyšování kvality ve vzdělávání

Oblast podpory 1.2: Rovné příležitosti žáků, včetně žáků se speciálními vzdělávacími potřebami

Oblast podpory 1.3: Další vzdělávání pracovníků škol a školských zařízení

Prioritní osa 2: Terciární vzdělávání, výzkum a vývoj

Oblast podpory 2.1: Systémový rámec terciárního vzdělávání a rozvoje lidských zdrojů ve výzkumu a vývoji

Oblast podpory 2.2: Podpora vyššího odborného vzdělávání

Oblast podpory 2.3: Podpora vysokoškolského vzdělávání

Oblast podpory 2.4: Lidské zdroje ve výzkumu a vývoji

Oblast podpory 2.5: Partnerství a sítě

Prioritní osa 3: Další vzdělávání

Oblast podpory 3.1: Individuální další vzdělávání

Oblast podpory 3.2: Podpora nabídky dalšího vzdělávání

## **OP Doprava**

Prioritní osa 1: Modernizace železniční sítě TEN-T

Prioritní osa 2: Výstavba a modernizace dálniční a silniční sítě TEN-T

Prioritní osa 3: Modernizace železniční sítě mimo sítě TEN-T

Prioritní osa 4: Modernizace silnic I. třídy mimo TEN-T

Prioritní osa 5: Modernizace a rozvoj pražského metra a systémů řízení silniční dopravy v hl. městě Praze

Prioritní osa 6: Podpora multimodální přepravy a rozvoj vnitrozemské vodní dopravy

## **OP Výzkum a vývoj pro inovace**

Prioritní osa 1: Rozvoj kapacit výzkumu a vývoje

Oblast podpory 1.1: Rozvoj sítě výzkumných pracovišť v regionech s rozvojovým potenciálem

Oblast podpory 1.2: Rozvoj špičkových evropských center excelence pro EVP

Oblast podpory 1.3: Rozvoj kapacit cíleného výzkumu a vývoje v regionech

Prioritní osa 2: Rozvoj kapacit pro spolupráci veřejného sektoru se soukromým ve výzkumu a vývoji

Oblast podpory 2.1: Rozvoj kapacit technického výzkumu v regionech

Oblast podpory 2.2: Ochrana duševního vlastnictví na univerzitách a výzkumných institucích

Oblast podpory 2.3: Zvýšení cílené informovanosti o VaV a jeho výsledcích pro inovace

Prioritní osa 3: Posilování kapacit vysokých škol pro terciární vzdělávání

Oblast podpory 3.1: Rozvoj kapacit vysokých škol v terciárním vzdělávání

## **Program rozvoje venkova ČR na období 2007 - 2013**

Osa I: Zlepšení konkurenceschopnosti zemědělství a lesnictví

Skupina opatření I.1: zaměřená na restrukturalizaci a rozvoj fyzického kapitálu a podporu inovací

Opatření I.1.1: Modernizace zemědělských podniků

Opatření I.1.2: Investice do lesů

Opatření I.1.3: Přidávání hodnoty zemědělským a potravinářským produktům

Opatření I.1.4: Pozemkové úpravy

Skupina opatření I.2: Opatření přechodná pro ČR a ostatní nové členské státy EU

Opatření I.2.1: Seskupení producentů

Skupina opatření I.3: Opatření zaměřená na podporu vědomostí a zdokonalování lidského potenciálu

Opatření I.3.1: Další odborné vzdělávání a informační činnost

Opatření I.3.2: Zahájení činnosti mladých zemědělců

Opatření I.3.3: Předčasné ukončení zemědělské činnosti

Opatření I.3.4: Využívání poradenských služeb

## Osa II: Zlepšování ŽP a krajiny

Skupina opatření II.1: zaměřená na udržitelné využívání zemědělské půdy

Opatření II.1.1: Platby za přírodní znevýhodnění poskytované v horských oblastech a platby poskytované v jiných znevýhodněných oblastech (LFA)

Opatření II.1.2: Platby v rámci oblastí NATURA 2000 a Rámcové směrnice pro vodní politiku 2000/6/ES (WFD)

Podopatření II.1.2.1: Platby v rámci NATURA 2000 na zemědělské půdě

Opatření II.1.3: Agroenvironmentální opatření

Podopatření II.1.3.1: Podopatření postupy šetrné k ŽP

Podopatření II.1.3.2: Podopatření ošetřování travních porostů

Podopatření II.1.3.3: Podopatření péče o krajinu

Opatření II.1.4: Neproduktivní investice – Změna struktury krajiny

Skupina opatření II.2: Skupina opatření zaměřená na udržitelné využívání lesní půdy

Opatření II.2.1: Zalesňování zemědělské půdy

Podopatření II.2.1.1: První zalesnění zemědělské půdy

Podopatření II.2.1.2: Založení porostů rychle rostoucích dřevin pro energetické využití

Opatření II.2.2: Platby v rámci NATURA 2000 v lesích

Podopatření II.2.2.1: Zachování hospodářského souboru lesního porostu z předchozího produkčního cyklu

Opatření II.2.3: Lesnicko-environmentální platby

Podopatření II.2.3.1: Zlepšování druhové skladby lesních porostů

Opatření II.2.4: Obnova lesního potenciálu po kalamitách a podpora společenských funkcí lesů

Podopatření II.2.4.1: Obnova lesního potenciálu a zavádění preventivních opatření

Podopatření II.2.4.2: Neproduktivní investice v lesích

## Osa III: Kvalita života ve venkovských oblastech a diverzifikace hospodářství venkova

Skupina opatření III.1: Opatření k diverzifikaci hospodářství venkova

Opatření III.1.1: Diverzifikace činností nezemědělské povahy



Opatření III.1.2: Podpora zakládání podniků a jejich rozvoje

Opatření III.1.3: Podpora cestovního ruchu

Skupina opatření III.2: Opatření ke zlepšení kvality života ve venkovských oblastech

Opatření III.2.1: Obnova a rozvoj vesnic, občanské vybavení a služby

Podopatření III.2.1.1: Obnova a rozvoj vesnic

Podopatření III.2.1.2: Občanské vybavení a služby

Opatření III.2.2: Ochrana a rozvoj dědictví venkova

Opatření III.2.2.2: Kulturní dědictví venkova

Skupina opatření III.3: Vzdělávání a informování hospodářských subjektů působících v oblastech, na něž se vztahuje osa III

Opatření III.3.1: Vzdělávání a informace

Osa IV: LEADER

Prioritní osa IV: Zlepšení řízení a mobilizace přirozeného vnitřního rozvojového potenciálu venkova

Opatření IV.1.1: Místní akční skupina

Opatření IV.1.2: Realizace místní rozvojové strategie

Opatření IV.2.1: Realizace projektů spolupráce

## **Program přeshraniční spolupráce ČR – Rakousko 2007 - 2013**

Prioritní osa 1: Socioekonomický rozvoj, cestovní ruch a transfer know-how

Oblast podpory 1.1: Infrastruktura a služby spojené s podnikáním a inovacemi

Oblast podpory 1.2: Cestovní ruch, kultura, ekonomika volného času

Oblast podpory 1.3: Rozvoj lidských zdrojů, trh práce, vzdělávání a kvalifikace

Oblast podpory 1.4: Prevence zdravotních a sociálních rizik, sociální integrace

Prioritní osa 2: Regionální dostupnost a udržitelný rozvoj

Oblast podpory 2.1: Doprava a regionální dostupnost

Oblast podpory 2.2: Životní prostředí a prevence rizik

Oblast podpory 2.3: Udržitelné sítě a struktury institucionální spolupráce

## PŘÍLOHA 9: MOŽNOSTI OBCE OVLIVNIT SVÉ ROZPOČTOVÉ PŘÍJMY

### Přímé nástroje

- Omezená daňová pravomoc - stanovení koeficientu u daně z nemovitostí. Základ daně se násobí koeficientem, pro jehož přiznání je rozhodující počet obyvatel obce podle posledního sčítání. Obec potom může pro jednotlivé části vydáním obecně závazné vyhlášky koeficient zvýšit nebo snížit. Daň z nemovitosti má na objemu daňových příjmů poměrně malý podíl, přínos změny koeficientu je proto minimální.
- Schválení vybírání nového místního poplatku (v rámci zákonem stanovených poplatků), který město na svém území ještě nevybírá. Místní poplatky mají význam spíše jako doplňkový zdroj a regulační nástroj.
- Nedaňové příjmy – stanovení výše uživatelských poplatků za poskytování veřejných statků a služeb na území města
- Rozhodnutí o využití návratného způsobu financování – emise obligací, úvěr, finanční leasing.

### Nepřímé nástroje

- Aktivní politikou zaměstnanosti, podporou malého a středního podnikání a podporou investiční aktivity může město dosáhnout zlepšení situace v oblasti zaměstnanosti na své území a zvýšit tak především příjem daně z příjmů fyzických osob – a to jak ze závislé činnosti i osob samostatně výdělečně činných – a daně z příjmů právnických osob.
- Optimalizace nakládání s majetkem obce – v kompetenci zastupitelstva je rozhodnutí o prodeji či pronájmu majetku. Prodejem majetku dojde k jednorázovému nárůstu rozpočtových prostředků. Příjmy z pronájmu jakou naopak stabilním příjmem.
- Aktivní snaha o získání dotací – vedle každoroční neinvestiční dotace ze státního rozpočtu v rámci souhrnného dotačního vztahu má obec možnost získat další dotace ze státního rozpočtu, státních fondů, z fondů EU, od jiných obcí nebo ze zahraničí. Záleží pouze na aktivitě dané obce, jak využije daných možností.

**PŘÍLOHA 10: PROJEKTOVÉ FÍŠE PRO MIKROREGION HROTOVICKO**

<b>1. Název projektu:</b> <p style="text-align: center;"><b>Výstavba splaškové kanalizace v Bačicích</b></p>								
<b>2. Předkladatel (nositel) projektu</b> (adresa, právní statut, kontaktní osoba): Obec Bačice, Bačice 36, 675 55 Hrotovice; Jiří Salák, starosta								
<b>3. Cíle projektu:</b> Naplnění platné legislativy, norem EU a ČR, splnění PRVKuKu, zlepšení životního prostředí v obci								
<b>4. Popis projektu:</b> Výstavba splaškové kanalizace.								
<b>5. Místo realizace projektu a jeho územní dopad:</b> Místo realizace: obec Bačice Územní dopad: Bačice, Udeřice								
<b>6. Očekávané výstupy/výsledky projektu</b> (konkrétní kvantitativní a kvalitativní výstupy/výsledky, kterých má být realizací projektu dosaženo): Zlepšení životního prostředí v obci a čistoty vody v Bačickém potoku								
<b>7. Partneři podporující projekt:</b>								
<b>8. Předpokládané fáze projektu a plánované termíny jejich realizace:</b> 2009 – 2012								
<b>9. Celkové očekávané náklady realizace projektu</b> (odhad finanční náročnosti): 25 mil. Kč								
<b>10. Zdroje financování projektu:</b> <table><tr><td>Předpokládaná účast zdrojů státního rozpočtu:</td><td>...10.....%</td></tr><tr><td>Předpokládaná účast zdrojů místních veřejných rozpočtů:</td><td>...10.....%</td></tr><tr><td>Předpokládaná účast soukromých zdrojů:</td><td>... 0.....%</td></tr><tr><td>Předpokládaná účast zdrojů EU:</td><td>...80.....%</td></tr></table>	Předpokládaná účast zdrojů státního rozpočtu:	...10.....%	Předpokládaná účast zdrojů místních veřejných rozpočtů:	...10.....%	Předpokládaná účast soukromých zdrojů:	... 0.....%	Předpokládaná účast zdrojů EU:	...80.....%
Předpokládaná účast zdrojů státního rozpočtu:	...10.....%							
Předpokládaná účast zdrojů místních veřejných rozpočtů:	...10.....%							
Předpokládaná účast soukromých zdrojů:	... 0.....%							
Předpokládaná účast zdrojů EU:	...80.....%							

**11. Současný stav připravenosti projektu u investičních akcí:**

Rozbor nákladů a výnosů/byznys plán:	ano
Soulad s územně plánovací dokumentací:	ano
Studie proveditelnosti:	ano
Posouzení vlivu na ŽP:	ano
Územní rozhodnutí:	ne
Stavební povolení:	ne
Veřejné soutěže:	ne
Podpis smlouvy:	ne
Návaznost na jiný projekt:	ne

**12. Vztah projektu k programovým dokumentům regionálního rozvoje:**

Strategický rozvojový dokument menšího územního celku (mikroregion, obec...): ano  
Strategie rozvoje kraje Vysočina: ano  
Jiné (uved'te): **PRVKuK**

**13. Vztah projektu k národním nebo EU programům**

(POV, SFŽP, OP, ROP, apod.): OPŽP

<b>1. Název projektu:</b> <p style="text-align: center;"><b>Kanalizace + ČOV Biskupice</b></p>								
<b>2. Předkladatel (nositel) projektu</b> (adresa, právní statut, kontaktní osoba): Obec Biskupice-Pulkov, Biskupice 4, 675 58; Jana Klemová, starostka								
<b>3. Cíle projektu:</b> Odvádění a čištění splaškových vod z obce								
<b>4. Popis projektu:</b> Vybudování kanalizační sítě a ČOV v obci Biskupice								
<b>5. Místo realizace projektu a jeho územní dopad:</b> Místo realizace: Biskupice Územní dopad: Biskupice								
<b>6. Očekávané výstupy/výsledky projektu</b> (konkrétní kvantitativní a kvalitativní výstupy/výsledky, kterých má být realizací projektu dosaženo): Odvedení a čištění odpadních vod								
<b>7. Partneři podporující projekt:</b>								
<b>8. Předpokládané fáze projektu a plánované termíny jejich realizace:</b> 2008-09 výběrové řízení, podání žádosti o dotaci 2009-10 realizace								
<b>9. Celkové očekávané náklady realizace projektu</b> (odhad finanční náročnosti): 28,5 mil. Kč								
<b>10. Zdroje financování projektu:</b> <table><tr><td>Předpokládaná účast zdrojů státního rozpočtu:</td><td>...80.....%</td></tr><tr><td>Předpokládaná účast zdrojů místních veřejných rozpočtů:</td><td>...20.....%</td></tr><tr><td>Předpokládaná účast soukromých zdrojů:</td><td>.....%</td></tr><tr><td>Předpokládaná účast zdrojů EU:</td><td>.....%</td></tr></table>	Předpokládaná účast zdrojů státního rozpočtu:	...80.....%	Předpokládaná účast zdrojů místních veřejných rozpočtů:	...20.....%	Předpokládaná účast soukromých zdrojů:	.....%	Předpokládaná účast zdrojů EU:	.....%
Předpokládaná účast zdrojů státního rozpočtu:	...80.....%							
Předpokládaná účast zdrojů místních veřejných rozpočtů:	...20.....%							
Předpokládaná účast soukromých zdrojů:	.....%							
Předpokládaná účast zdrojů EU:	.....%							

**11. Současný stav připravenosti projektu u investičních akcí:**

Rozbor nákladů a výnosů/byznys plán:	ne
Soulad s územně plánovací dokumentací:	ano
Studie proveditelnosti:	ne
Posouzení vlivu na ŽP:	ne
Územní rozhodnutí:	ano
Stavební povolení:	v řízení
Veřejné soutěže:	ne
Podpis smlouvy:	ne
Návaznost na jiný projekt:	ne

**12. Vztah projektu k programovým dokumentům regionálního rozvoje:**

Strategický rozvojový dokument menšího územního celku (mikroregion, obec...): ano  
Strategie rozvoje kraje Vysočina: ano  
Jiné (uved'te):

**13. Vztah projektu k národním nebo EU programům**

(POV, SFŽP, OP, ROP, apod.): OPŽP, POV

<b>1. Název projektu:</b>  <p style="text-align: center;"><b>Cyklotrasy</b></p>
<b>2. Předkladatel (nositel) projektu</b> (adresa, právní statut, kontaktní osoba): Mikroregion Hrotovicko, obec Dalešice
<b>3. Cíle projektu:</b> Růst počtu turistů v mikroregionu a počtu návštěvníků obce
<b>4. Popis projektu:</b> Vybudování povrchů cyklotras, značení
<b>5. Místo realizace projektu a jeho územní dopad:</b> Místo realizace: mikroregion Hrotovicko Územní dopad: mikroregion Hrotovicko
<b>6. Očekávané výstupy/výsledky projektu</b> (konkrétní kvantitativní a kvalitativní výstupy/výsledky, kterých má být realizací projektu dosaženo): Růst počtu turistů
<b>7. Partneři podporující projekt:</b> ČEZ
<b>8. Předpokládané fáze projektu a plánované termíny jejich realizace:</b> 2010 – 2012
<b>9. Celkové očekávané náklady realizace projektu</b> (odhad finanční náročnosti): 5 mil. Kč
<b>10. Zdroje financování projektu:</b>  Předpokládaná účast zdrojů státního rozpočtu: ...2,5.....% Předpokládaná účast zdrojů místních veřejných rozpočtů: ...7,5.....% Předpokládaná účast soukromých zdrojů: .....% Předpokládaná účast zdrojů EU: ... 90.....%

**11. Současný stav připravenosti projektu u investičních akcí:**

Rozbor nákladů a výnosů/byznys plán:	ne
Soulad s územně plánovací dokumentací:	ne
Studie proveditelnosti:	ne
Posouzení vlivu na ŽP:	ne
Územní rozhodnutí:	ne
Stavební povolení:	ne
Veřejné soutěže:	ne
Podpis smlouvy:	ne
Návaznost na jiný projekt:	ano

**12. Vztah projektu k programovým dokumentům regionálního rozvoje:**

Strategický rozvojový dokument menšího územního celku (mikroregion, obec...): ano  
Strategie rozvoje kraje Vysočina: ne  
Jiné (uved'te):

**13. Vztah projektu k národním nebo EU programům**

(POV, SFŽP, OP, ROP, apod.): ROP



<p><b>1. Název projektu:</b></p> <p style="text-align: center;"><b>Bytový dům na ulici F.B.Zvěřiny a dvojbytovka v lokalitě Šajby</b></p>
<p><b>2. Předkladatel (nositel) projektu</b> (adresa, právní statut, kontaktní osoba): <b>Město Hrotovice, nám. 8. května 1, 675 55 Hrotovice, IČ: 00289426, Ing. Libor Fiala, vedoucí EIO MěÚ Hrotovice</b></p>
<p><b>3. Cíle projektu:</b> výstavba nájemních bytů</p>
<p><b>4. Popis projektu:</b> bytovka na ulici F.B.Zvěřiny (18 bytů), dvojbytovka v lokalitě Šajby (2 x 18 bytů)</p>
<p><b>5. Místo realizace projektu a jeho územní dopad:</b></p> <p>Místo realizace: kú Hrotovice</p> <p>Územní dopad: <b>Hrotovicko</b></p>
<p><b>6. Očekávané výstupy/výsledky projektu</b> (konkrétní kvantitativní a kvalitativní výstupy/výsledky, kterých má být realizací projektu dosaženo):</p> <p style="text-align: center;"><b>3 bytové domy, 54 nových nájemních bytů</b></p>
<p><b>7. Partneři podporující projekt:</b> ----</p>
<p><b>8. Předpokládané fáze projektu a plánované termíny jejich realizace:</b></p> <p style="text-align: center;"><b>2010 -2013</b></p>
<p><b>9. Celkové očekávané náklady realizace projektu</b> (odhad finanční náročnosti):</p> <p style="text-align: center;">35 000 000,- Kč (BD F.B.Zvěřiny)    44 000 000,- Kč (BD Šajby)</p>
<p><b>10. Zdroje financování projektu:</b></p> <p>Předpokládaná účast zdrojů státního rozpočtu: .....%</p> <p>Předpokládaná účast zdrojů místních veřejných rozpočtů: .....%</p> <p>Předpokládaná účast soukromých zdrojů: .....%</p> <p>Předpokládaná účast zdrojů EU: .....%</p>

**11. Současný stav připravenosti projektu u investičních akcí:**Rozbor nákladů a výnosů/byznys plán: ano/**ne**Soulad s územně plánovací dokumentací: **ano**/neStudie proveditelnosti: ano/**ne**Posouzení vlivu na ŽP: ano/**ne**Územní rozhodnutí: ano/**ne**Stavební povolení: ano/**ne**Veřejné soutěže: ano/**ne**Podpis smlouvy: ano/**ne**Návaznost na jiný projekt: **ano**/ne - výstavba IS v lokalitě Šajby**12. Vztah projektu k programovým dokumentům regionálního rozvoje:**Strategický rozvojový dokument menšího územního celku (mikroregion, obec...): **ano**/neStrategie rozvoje kraje Vysočina: **ano**/ne

Jiné (uved'te): ----

**13. Vztah projektu k národním nebo EU programům**

(POV, SFŽP, OP, ROP, apod.):

<p><b>1. Název projektu:</b></p> <p style="text-align: center;"><b>Opravy místních komunikací ve městě Hrotovice</b></p>
<p><b>2. Předkladatel (nositel) projektu</b> (adresa, právní statut, kontaktní osoba): <b>Město Hrotovice, nám. 8. května 1, 675 55 Hrotovice, IČ: 00289426, Ing. Libor Fiala, vedoucí EIO MěÚ Hrotovice</b></p>
<p><b>3. Cíle projektu:</b> oprava MK, zlepšení dopravní obslužnosti</p>
<p><b>4. Popis projektu:</b> oprava MK na ulicích 1. máje, Dolní, Horní Chalupy, Dražka, U Obory</p>
<p><b>5. Místo realizace projektu a jeho územní dopad:</b></p> <p>Místo realizace: kú Hrotovice</p> <p>Územní dopad: <b>Hrotovice</b></p>
<p><b>6. Očekávané výstupy/výsledky projektu</b> (konkrétní kvantitativní a kvalitativní výstupy/výsledky, kterých má být realizací projektu dosaženo):</p> <p style="text-align: center;"><b>Oprava 5 místních komunikací</b></p>
<p><b>7. Partneři podporující projekt:</b> ----</p>
<p><b>8. Předpokládané fáze projektu a plánované termíny jejich realizace:</b></p> <p style="text-align: center;"><b>5/2009 -10/2013</b></p>
<p><b>9. Celkové očekávané náklady realizace projektu</b> (odhad finanční náročnosti):</p> <p style="text-align: center;">10 000 000,- Kč</p>
<p><b>10. Zdroje financování projektu:</b></p> <p>Předpokládaná účast zdrojů státního rozpočtu: .....%</p> <p>Předpokládaná účast zdrojů místních veřejných rozpočtů: .....%</p> <p>Předpokládaná účast soukromých zdrojů: .....%</p> <p>Předpokládaná účast zdrojů EU: .....%</p>
<p><b>11. Současný stav připravenosti projektu u investičních akcí:</b></p>

Rozbor nákladů a výnosů/byznys plán: ano/**ne**  
Soulad s územně plánovací dokumentací: **ano**/ne  
Studie proveditelnosti: ano/**ne**  
Posouzení vlivu na ŽP: ano/**ne**  
Územní rozhodnutí: ano/**ne**  
Stavební povolení: **ano**/ne (na tři ulice)  
Veřejné soutěže: ano/**ne**  
Podpis smlouvy: ano/**ne**  
Návaznost na jiný projekt: ano/**ne**

**12. Vztah projektu k programovým dokumentům regionálního rozvoje:**

Strategický rozvojový dokument menšího územního celku (mikroregion, obec...): **ano**/ne  
Strategie rozvoje kraje Vysočina: **ano**/ne  
Jiné (uved'te): ----

**13. Vztah projektu k národním nebo EU programům**

(POV, SFŽP, OP, ROP, apod.):

<b>1. Název projektu:</b> <p style="text-align: center;"><b>Vybudování golfového hřiště</b></p>
<b>2. Předkladatel (nositel) projektu</b> (adresa, právní statut, kontaktní osoba): <b>Město Hrotovice, nám. 8. května 1, 675 55 Hrotovice, IČ: 00289426, Ing. Libor Fiala, vedoucí EIO MěÚ Hrotovice</b>
<b>3. Cíle projektu:</b> <b>Rozšíření možností volnočasových aktivit obyvatel</b>
<b>4. Popis projektu:</b> <b>vybudování 9. nebo 18. jamkového golfového hřiště</b>
<b>5. Místo realizace projektu a jeho územní dopad:</b> Místo realizace: kú Hrotovice Územní dopad: <b>Hrotovice</b>
<b>6. Očekávané výstupy/výsledky projektu</b> (konkrétní kvantitativní a kvalitativní výstupy/výsledky, kterých má být realizací projektu dosaženo): <b>1 golfové hřiště</b>
<b>7. Partneři podporující projekt:</b> <b>SPORT-V-HOTEL Hrotovice</b>
<b>8. Předpokládané fáze projektu a plánované termíny jejich realizace:</b> <b>1/2012 -12/2012</b>
<b>9. Celkové očekávané náklady realizace projektu</b> (odhad finanční náročnosti): <b>20 000 000,- Kč (v případě 18.jamkového hřiště, u 9. jamkového polovina)</b>
<b>10. Zdroje financování projektu:</b> Předpokládaná účast zdrojů státního rozpočtu: .....% Předpokládaná účast zdrojů místních veřejných rozpočtů: .....% Předpokládaná účast soukromých zdrojů: .....% Předpokládaná účast zdrojů EU: .....%

**11. Současný stav připravenosti projektu u investičních akcí:**Rozbor nákladů a výnosů/byznys plán: ano/**ne**Soulad s územně plánovací dokumentací: ano/**ne**Studie proveditelnosti: ano/**ne**Posouzení vlivu na ŽP: ano/**ne**Územní rozhodnutí: ano/**ne**Stavební povolení: ano/**ne**Veřejné soutěže: ano/**ne**Podpis smlouvy: ano/**ne**Návaznost na jiný projekt: ano/**ne****12. Vztah projektu k programovým dokumentům regionálního rozvoje:**Strategický rozvojový dokument menšího územního celku (mikroregion, obec...): **ano/ne**Strategie rozvoje kraje Vysočina: **ano/ne**

Jiné (uved'te): ----

**13. Vztah projektu k národním nebo EU programům**

(POV, SFŽP, OP, ROP, apod.): ROP

<b>1. Název projektu:</b> <p style="text-align: center;"><b>Koupaliště Hrotovice</b></p>
<b>2. Předkladatel (nositel) projektu</b> (adresa, právní statut, kontaktní osoba): <b>Město Hrotovice, nám. 8. května 1, 675 55 Hrotovice, IČ: 00289426, Ing. Libor Fiala, vedoucí EIO MěÚ Hrotovice</b>
<b>3. Cíle projektu:</b> <b>Rozšíření nabídky volnočasových aktivit obyvatel</b>
<b>4. Popis projektu:</b> <b>Vybudování umělého koupaliště vedle sportovního areálu.</b>
<b>5. Místo realizace projektu a jeho územní dopad:</b> Místo realizace: kú Hrotovice Územní dopad: <b>Hrotovice</b>
<b>6. Očekávané výstupy/výsledky projektu</b> (konkrétní kvantitativní a kvalitativní výstupy/výsledky, kterých má být realizací projektu dosaženo): <b>Nové umělé koupaliště</b>
<b>7. Partneři podporující projekt:</b> ----
<b>8. Předpokládané fáze projektu a plánované termíny jejich realizace:</b> <b>1/2011 - 8/2012</b>
<b>9. Celkové očekávané náklady realizace projektu</b> (odhad finanční náročnosti): <b>28 000 000,- Kč</b>
<b>10. Zdroje financování projektu:</b> Předpokládaná účast zdrojů státního rozpočtu: .....% Předpokládaná účast zdrojů místních veřejných rozpočtů: ...15.....% Předpokládaná účast soukromých zdrojů: .....% Předpokládaná účast zdrojů EU: .....85.....%
<b>11. Současný stav připravenosti projektu u investičních akcí:</b>

Rozbor nákladů a výnosů/byznys plán: ano/**ne**

Soulad s územně plánovací dokumentací: **ano**/ne

Studie proveditelnosti: ano/**ne**

Posouzení vlivu na ŽP: ano/**ne**

Územní rozhodnutí: ano/**ne**

Stavební povolení: ano/**ne**

Veřejné soutěže: ano/**ne**

Podpis smlouvy: ano/**ne**

Návaznost na jiný projekt: **ano**/ne **Vybudování sportovního areálu v Hrotovicích**

**12. Vztah projektu k programovým dokumentům regionálního rozvoje:**

Strategický rozvojový dokument menšího územního celku (mikroregion, obec...): **ano**/ne

Strategie rozvoje kraje Vysočina: **ano**/ne

Jiné (uved'te): ----

**13. Vztah projektu k národním nebo EU programům**

(POV, SFŽP, OP, ROP, apod.): ROP



<p><b>1. Název projektu:</b></p> <p style="text-align: center;"><b>Rekonstrukce cyklostezky Jihlava – Český Těšín, II. etapa</b></p>
<p><b>2. Předkladatel (nositel) projektu</b> (adresa, právní statut, kontaktní osoba): <b>Město Hrotovice, nám. 8. května 1, 675 55 Hrotovice, IČ: 00289426, Ing. Libor Fiala, vedoucí EIO MěÚ Hrotovice</b></p>
<p><b>3. Cíle projektu:</b> <b>Rozšíření nabídky volnočasových aktivit obyvatel</b></p>
<p><b>4. Popis projektu:</b> <b>Rekonstrukce další části cyklostezky, navázání na úsek opravený v rámci programu SAPARD až na území archeologických vykopávek Mstěnice.</b></p>
<p><b>5. Místo realizace projektu a jeho územní dopad:</b></p> <p>Místo realizace: kú Hrotovice</p> <p>Územní dopad: <b>Hrotovicko</b></p>
<p><b>6. Očekávané výstupy/výsledky projektu</b> (konkrétní kvantitativní a kvalitativní výstupy/výsledky, kterých má být realizací projektu dosaženo):</p> <p style="text-align: center;"><b>Rekonstruovaný úsek (1,8 km) cyklostezky</b></p>
<p><b>7. Partneři podporující projekt:</b> <b>LESY ČR, s.p.</b></p>
<p><b>8. Předpokládané fáze projektu a plánované termíny jejich realizace:</b></p> <p style="text-align: center;"><b>04/2013 - 10/2013</b></p>
<p><b>9. Celkové očekávané náklady realizace projektu</b> (odhad finanční náročnosti):</p> <p style="text-align: center;">7 000 000,- Kč</p>
<p><b>10. Zdroje financování projektu:</b></p> <p>Předpokládaná účast zdrojů státního rozpočtu: .....%</p> <p>Předpokládaná účast zdrojů místních veřejných rozpočtů: ...15.....%</p> <p>Předpokládaná účast soukromých zdrojů: .....%</p> <p>Předpokládaná účast zdrojů EU: .....85.....%</p>

**11. Současný stav připravenosti projektu u investičních akcí:**Rozbor nákladů a výnosů/byznys plán: ano/**ne**Soulad s územně plánovací dokumentací: **ano**/neStudie proveditelnosti: ano/**ne**Posouzení vlivu na ŽP: ano/**ne**Územní rozhodnutí: ano/**ne**Stavební povolení: ano/**ne**Veřejné soutěže: ano/**ne**Podpis smlouvy: ano/**ne**Návaznost na jiný projekt: **ano**/ne **Rekonstrukce polní cesty, části cyklostezky Jihlava – Český Těšín (v rámci programu SAPARD)****12. Vztah projektu k programovým dokumentům regionálního rozvoje:**Strategický rozvojový dokument menšího územního celku (mikroregion, obec...): **ano**/neStrategie rozvoje kraje Vysočina: **ano**/ne

Jiné (uved'te): ----

**13. Vztah projektu k národním nebo EU programům**

(POV, SFŽP, OP, ROP, apod.): ROP

<b>1. Název projektu:</b>	<b>Muzeum Hrotovicka</b>
<b>2. Předkladatel (nositel) projektu</b> (adresa, právní statut, kontaktní osoba): <b>Město Hrotovice, nám. 8. května 1, 675 55 Hrotovice, IČ: 00289426, Ing. Libor Fiala, vedoucí EIO MěÚ Hrotovice</b>	
<b>3. Cíle projektu:</b> <b>Ochrana památek a dědictví předků</b>	
<b>4. Popis projektu:</b> <b>Vybudování muzea Hrotovicka přestavbou stávajícího hospodářského objektu.</b>	
<b>5. Místo realizace projektu a jeho územní dopad:</b> Místo realizace: kú Hrotovice Územní dopad: <b>Hrotovicko</b>	
<b>6. Očekávané výstupy/výsledky projektu</b> (konkrétní kvantitativní a kvalitativní výstupy/výsledky, kterých má být realizací projektu dosaženo): <b>Nové muzeum</b>	
<b>7. Partneři podporující projekt:</b> ----	
<b>8. Předpokládané fáze projektu a plánované termíny jejich realizace:</b> <b>1/2012 – 12/2012</b>	
<b>9. Celkové očekávané náklady realizace projektu</b> (odhad finanční náročnosti): <b>14 000 000,- Kč</b>	
<b>10. Zdroje financování projektu:</b> Předpokládaná účast zdrojů státního rozpočtu: .....% Předpokládaná účast zdrojů místních veřejných rozpočtů: .....15.....% Předpokládaná účast soukromých zdrojů: .....% Předpokládaná účast zdrojů EU: .....85.....%	
<b>11. Současný stav připravenosti projektu u investičních akcí:</b>	

Rozbor nákladů a výnosů/byznys plán: ano/**ne**

Soulad s územně plánovací dokumentací: **ano**/ne

Studie proveditelnosti: ano/**ne**

Posouzení vlivu na ŽP: ano/**ne**

Územní rozhodnutí: ano/**ne**

Stavební povolení: ano/**ne**

Veřejné soutěže: ano/**ne**

Podpis smlouvy: ano/**ne**

Návaznost na jiný projekt: **ano**/ne      **Vybudování IC mikroregionu Hrotovicka poblíž uvažovaného objektu**

**12. Vztah projektu k programovým dokumentům regionálního rozvoje:**

Strategický rozvojový dokument menšího územního celku (mikroregion, obec...): **ano**/ne

Strategie rozvoje kraje Vysočina: **ano**/ne

Jiné (uved'te): ----

**13. Vztah projektu k národním nebo EU programům**

(POV, SFŽP, OP, ROP, apod.):      ROP

<p><b>1. Název projektu:</b></p> <p style="text-align: center;"><b>Vytvoření lesoparku, obnova Kaštánek a obnova zeleně v Hrotovicích</b></p>
<p><b>2. Předkladatel (nositel) projektu</b> (adresa, právní statut, kontaktní osoba): <b>Město Hrotovice, nám. 8. května 1, 675 55 Hrotovice, IČ: 00289426, Ing. Libor Fiala, vedoucí EIO MěÚ Hrotovice</b></p>
<p><b>3. Cíle projektu:</b> <b>Zlepšení ŽP v Hrotovicích</b></p>
<p><b>4. Popis projektu:</b> <b>Vybudování lesoparku na ulici 1. máje, obnova aleje Kaštánky a zeleně ve středu Hrotovic</b></p>
<p><b>5. Místo realizace projektu a jeho územní dopad:</b></p> <p>Místo realizace: kú Hrotovice  Územní dopad: <b>Hrotovice</b></p>
<p><b>6. Očekávané výstupy/výsledky projektu</b> (konkrétní kvantitativní a kvalitativní výstupy/výsledky, kterých má být realizací projektu dosaženo):</p> <p><b>Nový lesopark, obnovená alej ...</b></p>
<p><b>7. Partneři podporující projekt:</b> ----</p>
<p><b>8. Předpokládané fáze projektu a plánované termíny jejich realizace:</b></p> <p style="text-align: center;"><b>1/2009 - 11/2009</b></p>
<p><b>9. Celkové očekávané náklady realizace projektu</b> (odhad finanční náročnosti):</p> <p style="text-align: center;">2 500 000,- Kč</p>
<p><b>10. Zdroje financování projektu:</b></p> <p>Předpokládaná účast zdrojů státního rozpočtu: .....%</p> <p>Předpokládaná účast zdrojů místních veřejných rozpočtů: ...15.....%</p> <p>Předpokládaná účast soukromých zdrojů: .....%</p> <p>Předpokládaná účast zdrojů EU: .....85.....%</p>

**11. Současný stav připravenosti projektu u investičních akcí:**Rozbor nákladů a výnosů/byznys plán: ano/**ne**Soulad s územně plánovací dokumentací: **ano**/neStudie proveditelnosti: ano/**ne**Posouzení vlivu na ŽP: ano/**ne**Územní rozhodnutí: ano/**ne**Stavební povolení: ano/**ne**Veřejné soutěže: ano/**ne**Podpis smlouvy: ano/**ne**Návaznost na jiný projekt: ano/**ne****12. Vztah projektu k programovým dokumentům regionálního rozvoje:**Strategický rozvojový dokument menšího územního celku (mikroregion, obec...): **ano**/neStrategie rozvoje kraje Vysočina: **ano**/ne

Jiné (uved'te): ----

**13. Vztah projektu k národním nebo EU programům**

(POV, SFŽP, OP, ROP, apod.): ROP, SFŽP

<p><b>1. Název projektu:</b></p> <p style="text-align: center;"><b>Rekonstrukce ČOV a kanalizačního přivaděče</b></p>
<p><b>2. Předkladatel (nositel) projektu</b> (adresa, právní statut, kontaktní osoba): <b>Město Hrotovice, nám. 8. května 1, 675 55 Hrotovice, IČ: 00289426, Ing. Libor Fiala, vedoucí EIO MěÚ Hrotovice</b></p>
<p><b>3. Cíle projektu:</b> <b>Zlepšení ŽP v Hrotovicích</b></p>
<p><b>4. Popis projektu:</b> <b>Rekonstrukce stávající nevyhovující ČOV a jejího přivaděče od konce Hrotovic.</b></p>
<p><b>5. Místo realizace projektu a jeho územní dopad:</b></p> <p>Místo realizace: kú Hrotovice  Územní dopad: <b>Hrotovice</b></p>
<p><b>6. Očekávané výstupy/výsledky projektu</b> (konkrétní kvantitativní a kvalitativní výstupy/výsledky, kterých má být realizací projektu dosaženo):</p> <p style="text-align: center;"><b>Rekonstruovaná ČOV s vyšší kvalitou a účinností čištění, opravený přivaděč</b></p>
<p><b>7. Partneri podporující projekt:</b> ----</p>
<p><b>8. Předpokládané fáze projektu a plánované termíny jejich realizace:</b></p> <p style="text-align: center;"><b>01/2009 – 10/2010</b></p>
<p><b>9. Celkové očekávané náklady realizace projektu</b> (odhad finanční náročnosti):</p> <p style="text-align: center;">70 000 000,- Kč</p>
<p><b>10. Zdroje financování projektu:</b></p> <p>Předpokládaná účast zdrojů státního rozpočtu: .....%</p> <p>Předpokládaná účast zdrojů místních veřejných rozpočtů: ...15.....%</p> <p>Předpokládaná účast soukromých zdrojů: .....%</p> <p>Předpokládaná účast zdrojů EU: .....85.....%</p>
<p><b>11. Současný stav připravenosti projektu u investičních akcí:</b></p>

Rozbor nákladů a výnosů/byznys plán: ano/**ne**  
Soulad s územně plánovací dokumentací: **ano**/ne  
Studie proveditelnosti: ano/**ne**  
Posouzení vlivu na ŽP: **ano**/ne  
Územní rozhodnutí: ano/**ne**  
Stavební povolení: **ano**/ne  
Veřejné soutěže: ano/**ne**  
Podpis smlouvy: ano/**ne**  
Návaznost na jiný projekt: **ano**/ne     **Rekonstrukce kanalizační sítě ve městě Hrotovice**

**12. Vztah projektu k programovým dokumentům regionálního rozvoje:**

Strategický rozvojový dokument menšího územního celku (mikroregion, obec...): **ano**/ne  
Strategie rozvoje kraje Vysočina: **ano**/ne  
Jiné (uved'te): ----

**13. Vztah projektu k národním nebo EU programům**

(POV, SFŽP, OP, ROP, apod.):            ROP



<p><b>1. Název projektu:</b>  <b>Vybudování dešťové kanalizace v lokalitě Šajby (Hrotovice) včetně místní komunikace</b></p>
<p><b>2. Předkladatel (nositel) projektu</b> (adresa, právní statut, kontaktní osoba): <b>Město Hrotovice, nám. 8. května 1, 675 55 Hrotovice, IČ: 00289426, Ing. Libor Fiala, vedoucí EIO MěÚ Hrotovice</b></p>
<p><b>3. Cíle projektu: Zlepšení ŽP</b>  <b>Vybudování nových inženýrských sítí pro výstavbu RD</b></p>
<p><b>4. Popis projektu: Vybudování nové dešťové kanalizace a nové místní komunikace.</b></p>
<p><b>5. Místo realizace projektu a jeho územní dopad:</b>  Místo realizace: kú Hrotovice  Územní dopad: <b>Hrotovice</b></p>
<p><b>6. Očekávané výstupy/výsledky projektu</b> (konkrétní kvantitativní a kvalitativní výstupy/výsledky, kterých má být realizací projektu dosaženo):  <b>304 m nové kanalizace DN 400 a 111,5 m DN 250 , 415 m nové místní komunikace</b></p>
<p><b>7. Partneri podporující projekt: ----</b></p>
<p><b>8. Předpokládané fáze projektu a plánované termíny jejich realizace:</b>  <b>02/2009 - 10/2009</b></p>
<p><b>9. Celkové očekávané náklady realizace projektu</b> (odhad finanční náročnosti):  <b>8 000 000,- Kč</b></p>
<p><b>10. Zdroje financování projektu:</b></p> <p>Předpokládaná účast zdrojů státního rozpočtu: ...90.....%</p> <p>Předpokládaná účast zdrojů místních veřejných rozpočtů: ...10.....%</p> <p>Předpokládaná účast soukromých zdrojů: .....%</p> <p>Předpokládaná účast zdrojů EU: .....%</p>

**11. Současný stav připravenosti projektu u investičních akcí:**

Rozbor nákladů a výnosů/byznys plán: ano/**ne**  
Soulad s územně plánovací dokumentací: **ano**/ne  
Studie proveditelnosti: ano/**ne**  
Posouzení vlivu na ŽP: ano/**ne**  
Územní rozhodnutí: ano/**ne**  
Stavební povolení: ano/**ne**  
Veřejné soutěže: ano/**ne**  
Podpis smlouvy: ano/**ne**  
Návaznost na jiný projekt: **ano**/ne **Projekt DYJE II:**

**12. Vztah projektu k programovým dokumentům regionálního rozvoje:**

Strategický rozvojový dokument menšího územního celku (mikroregion, obec...): **ano**/ne  
Strategie rozvoje kraje Vysočina: **ano**/ne  
Jiné (uved'te): ----

**13. Vztah projektu k národním nebo EU programům**

(POV, SFŽP, OP, ROP, apod.): SFŽP, OP ŽP

<p><b>1. Název projektu:</b></p> <p style="text-align: center;"><b>Výstavba IS pro výstavbu RD</b></p>
<p><b>2. Předkladatel (nositel) projektu</b> (adresa, právní statut, kontaktní osoba): <b>Město Hrotovice, nám. 8. května 1, 675 55 Hrotovice, IČ: 00289426, Ing. Libor Fiala, vedoucí EIO MěÚ Hrotovice</b></p>
<p><b>3. Cíle projektu:</b> <b>Vytvoření podmínek pro budoucí výstavbu RD a bytových domů</b></p>
<p><b>4. Popis projektu:</b> <b>Vybudování IS pro následnou výstavbu v lokalitě Šajby ( 17 RD + 2 BD o 36 bytech) a v lokalitě Dražka (10 RD)</b></p>
<p><b>5. Místo realizace projektu a jeho územní dopad:</b></p> <p>Místo realizace: kú Hrotovice  Územní dopad: <b>Hrotovice</b></p>
<p><b>6. Očekávané výstupy/výsledky projektu</b> (konkrétní kvantitativní a kvalitativní výstupy/výsledky, kterých má být realizací projektu dosaženo):</p> <p><b>Vybudované IS</b></p>
<p><b>7. Partneři podporující projekt:</b> ----</p>
<p><b>8. Předpokládané fáze projektu a plánované termíny jejich realizace:</b></p> <p style="text-align: center;"><b>1/2010 - 10/2010</b></p>
<p><b>9. Celkové očekávané náklady realizace projektu</b> (odhad finanční náročnosti):</p> <p style="text-align: center;">8 000 000,- Kč</p>
<p><b>10. Zdroje financování projektu:</b></p> <p>Předpokládaná účast zdrojů státního rozpočtu: ...40.....%</p> <p>Předpokládaná účast zdrojů místních veřejných rozpočtů: ...60.....%</p> <p>Předpokládaná účast soukromých zdrojů: .....%</p> <p>Předpokládaná účast zdrojů EU: .....%</p>
<p><b>11. Současný stav připravenosti projektu u investičních akcí:</b></p>

Rozbor nákladů a výnosů/byznys plán: ano/**ne**

Soulad s územně plánovací dokumentací: **ano/ne**

Studie proveditelnosti: ano/**ne**

Posouzení vlivu na ŽP: ano/**ne**

Územní rozhodnutí: **ano/ne** v lokalitě Dražka

Stavební povolení: **ano/ne** v lokalitě Dražka

Veřejné soutěže: ano/**ne**

Podpis smlouvy: ano/**ne**

Návaznost na jiný projekt: **ano/ne** **Vybudování IS v lokalitě Dražka v přední části lokality v roce 2007- 2008**

**12. Vztah projektu k programovým dokumentům regionálního rozvoje:**

Strategický rozvojový dokument menšího územního celku (mikroregion, obec...): **ano/ne**

Strategie rozvoje kraje Vysočina: **ano/ne**

Jiné (uved'te): ----

**13. Vztah projektu k národním nebo EU programům**

(POV, SFŽP, OP, ROP, apod.): MMR ČR

<p><b>1. Název projektu:</b></p> <p style="text-align: center;"><b>Rozšíření stávajícího sportovního areálu</b></p>
<p><b>2. Předkladatel (nositel) projektu</b> (adresa, právní statut, kontaktní osoba): <b>Město Hrotovice, nám. 8. května 1, 675 55 Hrotovice, IČ: 00289426, Ing. Libor Fiala, vedoucí EIO MěÚ Hrotovice</b></p>
<p><b>3. Cíle projektu:</b> <b>Rozšíření nabídky volnočasových aktivit obyvatel</b></p>
<p><b>4. Popis projektu:</b> <b>Vybudování doplňkového hřiště pro děti a mládež, dále na motokáry, modely aut případně cyklokros vedle stávajícího sportovního areálu.</b></p>
<p><b>5. Místo realizace projektu a jeho územní dopad:</b></p> <p>Místo realizace: kú Hrotovice  Územní dopad: <b>Hrotovice</b></p>
<p><b>6. Očekávané výstupy/výsledky projektu</b> (konkrétní kvantitativní a kvalitativní výstupy/výsledky, kterých má být realizací projektu dosaženo):</p> <p><b>Nové hřiště</b></p>
<p><b>7. Partneři podporující projekt:</b> ----</p>
<p><b>8. Předpokládané fáze projektu a plánované termíny jejich realizace:</b></p> <p style="text-align: center;"><b>1/2010 - 12/2010</b></p>
<p><b>9. Celkové očekávané náklady realizace projektu</b> (odhad finanční náročnosti):</p> <p style="text-align: center;">5 000 000,- Kč</p>
<p><b>10. Zdroje financování projektu:</b></p> <p>Předpokládaná účast zdrojů státního rozpočtu: .....%</p> <p>Předpokládaná účast zdrojů místních veřejných rozpočtů: ...15.....%</p> <p>Předpokládaná účast soukromých zdrojů: .....%</p> <p>Předpokládaná účast zdrojů EU: .....85.....%</p>

**11. Současný stav připravenosti projektu u investičních akcí:**Rozbor nákladů a výnosů/byznys plán: ano/**ne**Soulad s územně plánovací dokumentací: **ano**/neStudie proveditelnosti: ano/**ne**Posouzení vlivu na ŽP: ano/**ne**Územní rozhodnutí: ano/**ne**Stavební povolení: ano/**ne**Veřejné soutěže: ano/**ne**Podpis smlouvy: ano/**ne**Návaznost na jiný projekt: **ano**/ne **Vybudování sportovního areálu v Hrotovicích****12. Vztah projektu k programovým dokumentům regionálního rozvoje:**Strategický rozvojový dokument menšího územního celku (mikroregion, obec...): **ano**/neStrategie rozvoje kraje Vysočina: **ano**/ne

Jiné (uved'te): ----

**13. Vztah projektu k národním nebo EU programům**

(POV, SFŽP, OP, ROP, apod.): ROP

<b>1. Název projektu:</b> <b>Kanalizace + ČOV (ČOV společná s obcí Račice)</b>
<b>2. Předkladatel (nositel) projektu</b> (adresa, právní statut, kontaktní osoba): Obec Krhov
<b>3. Cíle projektu:</b> Ochrana a čištění vod
<b>4. Popis projektu:</b> Vybudování kanalizace a ČOV
<b>5. Místo realizace projektu a jeho územní dopad:</b> Místo realizace: Krhov Územní dopad: mikroregion Hrotovicko
<b>6. Očekávané výstupy/výsledky projektu</b> (konkrétní kvantitativní a kvalitativní výstupy/výsledky, kterých má být realizací projektu dosaženo): Nápojení 86 domů
<b>7. Partneři podporující projekt:</b>
<b>8. Předpokládané fáze projektu a plánované termíny jejich realizace:</b> 2009 – 2013
<b>9. Celkové očekávané náklady realizace projektu</b> (odhad finanční náročnosti): 20 mil. Kč
<b>10. Zdroje financování projektu:</b>  Předpokládaná účast zdrojů státního rozpočtu: .....% Předpokládaná účast zdrojů místních veřejných rozpočtů: ...10.....% Předpokládaná účast soukromých zdrojů: .....% Předpokládaná účast zdrojů EU: ...90.....%

**11. Současný stav připravenosti projektu u investičních akcí:**

Rozbor nákladů a výnosů/byznys plán:	ne
Soulad s územně plánovací dokumentací:	ano
Studie proveditelnosti:	ne
Posouzení vlivu na ŽP:	ne
Územní rozhodnutí:	ano
Stavební povolení:	v řízení
Veřejné soutěže:	ne
Podpis smlouvy:	ne
Návaznost na jiný projekt:	ne

**12. Vztah projektu k programovým dokumentům regionálního rozvoje:**

Strategický rozvojový dokument menšího územního celku (mikroregion, obec...): ano  
Strategie rozvoje kraje Vysočina: ano  
Jiné (uved'te):

**13. Vztah projektu k národním nebo EU programům**

(POV, SFŽP, OP, ROP, apod.): OPŽP, POV



<p><b>1. Název projektu:</b></p> <p style="text-align: center;"><b>Kanalizace + ČOV (ČOV společná s obcí Krhov)</b></p>
<p><b>2. Předkladatel (nositel) projektu</b> (adresa, právní statut, kontaktní osoba):</p> <p>Obec Račice</p>
<p><b>3. Cíle projektu:</b></p> <p>Ochrana a čištění vod</p>
<p><b>4. Popis projektu:</b></p> <p>Vybudování kanalizace a ČOV</p>
<p><b>5. Místo realizace projektu a jeho územní dopad:</b></p> <p>Místo realizace: Račice Územní dopad: mikroregion Hrotovicko</p>
<p><b>6. Očekávané výstupy/výsledky projektu</b> (konkrétní kvantitativní a kvalitativní výstupy/výsledky, kterých má být realizací projektu dosaženo):</p> <p>Napojení 40 domů</p>
<p><b>7. Partneři podporující projekt:</b></p>
<p><b>8. Předpokládané fáze projektu a plánované termíny jejich realizace:</b></p> <p>2009 – 2013</p>
<p><b>9. Celkové očekávané náklady realizace projektu</b> (odhad finanční náročnosti):</p> <p>20 mil. Kč</p>
<p><b>10. Zdroje financování projektu:</b></p> <p>Předpokládaná účast zdrojů státního rozpočtu: .....%</p> <p>Předpokládaná účast zdrojů místních veřejných rozpočtů: ...10.....%</p> <p>Předpokládaná účast soukromých zdrojů: .....%</p> <p>Předpokládaná účast zdrojů EU: ...90.....%</p>

**11. Současný stav připravenosti projektu u investičních akcí:**

Rozbor nákladů a výnosů/byznys plán:	ne
Soulad s územně plánovací dokumentací:	ano
Studie proveditelnosti:	ne
Posouzení vlivu na ŽP:	ne
Územní rozhodnutí:	ano
Stavební povolení:	v řízení
Veřejné soutěže:	ne
Podpis smlouvy:	ne
Návaznost na jiný projekt:	ne

**12. Vztah projektu k programovým dokumentům regionálního rozvoje:**

Strategický rozvojový dokument menšího územního celku (mikroregion, obec...): ano  
Strategie rozvoje kraje Vysočina: ano  
Jiné (uved'te):

**13. Vztah projektu k národním nebo EU programům**

(POV, SFŽP, OP, ROP, apod.): OPŽP, POV

<b>1. Název projektu:</b> <b>Vybudování splaškové a dešťové kanalizace</b>
<b>2. Předkladatel (nositel) projektu</b> (adresa, právní statut, kontaktní osoba): Obec Litovany
<b>3. Cíle projektu:</b> Zlepšení životního prostředí v obci
<b>4. Popis projektu:</b> Odkanalizování a následné vyčištění odpadních vod
<b>5. Místo realizace projektu a jeho územní dopad:</b> Místo realizace: Litovany Územní dopad: Litovany
<b>6. Očekávané výstupy/výsledky projektu</b> (konkrétní kvantitativní a kvalitativní výstupy/výsledky, kterých má být realizací projektu dosaženo):
<b>7. Partneři podporující projekt:</b> SFŽP, EU
<b>8. Předpokládané fáze projektu a plánované termíny jejich realizace:</b> Projekt do konce r. 2008, realizace 2009-2010
<b>9. Celkové očekávané náklady realizace projektu</b> (odhad finanční náročnosti): 15 mil. Kč
<b>10. Zdroje financování projektu:</b>  Předpokládaná účast zdrojů státního rozpočtu: ...10.....% Předpokládaná účast zdrojů místních veřejných rozpočtů: ...10.....% Předpokládaná účast soukromých zdrojů: .....% Předpokládaná účast zdrojů EU: ...80.....%

**11. Současný stav připravenosti projektu u investičních akcí:**

Rozbor nákladů a výnosů/byznys plán:	ano
Soulad s územně plánovací dokumentací:	ano
Studie proveditelnosti:	ne
Posouzení vlivu na ŽP:	ne
Územní rozhodnutí:	ano
Stavební povolení:	ne
Veřejné soutěže:	ne
Podpis smlouvy:	ne
Návaznost na jiný projekt:	ne

**12. Vztah projektu k programovým dokumentům regionálního rozvoje:**

Strategický rozvojový dokument menšího územního celku (mikroregion, obec...): ano  
Strategie rozvoje kraje Vysočina: ano  
Jiné (uved'te):

**13. Vztah projektu k národním nebo EU programům**

(POV, SFŽP, OP, ROP, apod.): SFŽP

<b>1. Název projektu:</b> <p style="text-align: center;"><b>Obnova veřejného prostranství</b></p>
<b>2. Předkladatel (nositel) projektu</b> (adresa, právní statut, kontaktní osoba): Obec Litovany
<b>3. Cíle projektu:</b> Zkvalitnění prostředí a vzhledu obce
<b>4. Popis projektu:</b> Výsadba zeleně, parkové úpravy, výstavba chodníků, parkovišť
<b>5. Místo realizace projektu a jeho územní dopad:</b> Místo realizace: Litovany Územní dopad:
<b>6. Očekávané výstupy/výsledky projektu</b> (konkrétní kvantitativní a kvalitativní výstupy/výsledky, kterých má být realizací projektu dosaženo):
<b>7. Partneři podporující projekt:</b> EU
<b>8. Předpokládané fáze projektu a plánované termíny jejich realizace:</b> Projektová dokumentace 2009 Výstavba 2010
<b>9. Celkové očekávané náklady realizace projektu</b> (odhad finanční náročnosti): 2 600 000,-
<b>10. Zdroje financování projektu:</b> Předpokládaná účast zdrojů státního rozpočtu: .....% Předpokládaná účast zdrojů místních veřejných rozpočtů: ...10.....% Předpokládaná účast soukromých zdrojů: .....% Předpokládaná účast zdrojů EU: ...90.....%

**11. Současný stav připravenosti projektu u investičních akcí:**

Rozbor nákladů a výnosů/byznys plán: ano/ne

Soulad s územně plánovací dokumentací: ano/ne

Studie proveditelnosti: ano

Posouzení vlivu na ŽP: ano/ne

Územní rozhodnutí: ano/ne

Stavební povolení: ano/ne

Veřejné soutěže: ano/ne

Podpis smlouvy: ano/ne

Návaznost na jiný projekt: ano/ne

**12. Vztah projektu k programovým dokumentům regionálního rozvoje:**

Strategický rozvojový dokument menšího územního celku (mikroregion, obec...): ano/ne

Strategie rozvoje kraje Vysočina: ano/ne

Jiné (uved'te):

**13. Vztah projektu k národním nebo EU programům**

(POV, SFŽP, OP, ROP, apod.): SFŽP

<b>1. Název projektu:</b> <b>Výstavba rodinných domů, bytů v obci Litovany</b>
<b>2. Předkladatel (nositel) projektu (adresa, právní statut, kontaktní osoba):</b> Obec Litovany
<b>3. Cíle projektu:</b> Řešení situace bydlení v obci
<b>4. Popis projektu:</b> Odkup pozemků, vybudování inženýrských sítí, výstavba sociálních bytů
<b>5. Místo realizace projektu a jeho územní dopad:</b> Místo realizace: Litovany Územní dopad:
<b>6. Očekávané výstupy/výsledky projektu (konkrétní kvantitativní a kvalitativní výstupy/výsledky, kterých má být realizací projektu dosaženo):</b>
<b>7. Partneři podporující projekt:</b> MMR
<b>8. Předpokládané fáze projektu a plánované termíny jejich realizace:</b> Projektová dokumentace 2009 Odkup pozemků 2009 Realizace 2010
<b>9. Celkové očekávané náklady realizace projektu (odhad finanční náročnosti):</b> 9 000 000,-

**10. Zdroje financování projektu:**

Předpokládaná účast zdrojů státního rozpočtu:	30.....%
Předpokládaná účast zdrojů místních veřejných rozpočtů:	10.....%
Předpokládaná účast soukromých zdrojů:	10.....%
Předpokládaná účast zdrojů EU:	60.....%

**11. Současný stav připravenosti projektu u investičních akcí:**

- Rozbor nákladů a výnosů/byznys plán: ano/ne
- Soulad s územně plánovací dokumentací: ano/ne
- Studie proveditelnosti: ano/ne
- Posouzení vlivu na ŽP: ano/ne
- Územní rozhodnutí: ano/ne
- Stavební povolení: ano/ne
- Veřejné soutěže: ano/ne
- Podpis smlouvy: ano/ne
- Návaznost na jiný projekt: ano

**12. Vztah projektu k programovým dokumentům regionálního rozvoje:**

- Strategický rozvojový dokument menšího územního celku (mikroregion, obec...): ano/ne
- Strategie rozvoje kraje Vysočina: ano/ne
- Jiné (uved'te):

**13. Vztah projektu k národním nebo EU programům**

(POV, SFŽP, OP, ROP, apod.):



<b>1. Název projektu:</b> <b>Rekonstrukce vodní nádrže v k.ú. Litovany</b>
<b>2. Předkladatel (nositel) projektu</b> (adresa, právní statut, kontaktní osoba): Obec Litovany Franc Pavel
<b>3. Cíle projektu:</b> Zajištění bezeškodné kumulace a odvádění srážkových vod
<b>4. Popis projektu:</b> Rekonstrukce břehového opevnění, rekonstrukci bezpečnostního přelivu, zřízení nového výpustného zařízení
<b>5. Místo realizace projektu a jeho územní dopad:</b> Místo realizace: Litovany Územní dopad:
<b>6. Očekávané výstupy/výsledky projektu</b> (konkrétní kvantitativní a kvalitativní výstupy/výsledky, kterých má být realizací projektu dosaženo):
<b>7. Partneři podporující projekt:</b>
<b>8. Předpokládané fáze projektu a plánované termíny jejich realizace:</b> Projektová dokumentace 2008 Rekonstrukce 2009
<b>9. Celkové očekávané náklady realizace projektu</b> (odhad finanční náročnosti): 2 000 000,-

**10. Zdroje financování projektu:**

Předpokládaná účast zdrojů státního rozpočtu:	.....%
Předpokládaná účast zdrojů místních veřejných rozpočtů:	20.....%
Předpokládaná účast soukromých zdrojů:	.....%
Předpokládaná účast zdrojů EU:	80.....%

**11. Současný stav připravenosti projektu u investičních akcí:**

- Rozbor nákladů a výnosů/byznys plán: ano/ne
- Soulad s územně plánovací dokumentací: ano
- Studie proveditelnosti: ano
- Posouzení vlivu na ŽP: ano
- Územní rozhodnutí: ano
- Stavební povolení: ano
- Veřejné soutěže: ano/ne
- Podpis smlouvy: ano/ne
- Návaznost na jiný projekt: ne

**12. Vztah projektu k programovým dokumentům regionálního rozvoje:**

- Strategický rozvojový dokument menšího územního celku (mikroregion, obec...): ano/ne
- Strategie rozvoje kraje Vysočina: ano/ne
- Jiné (uved'te):

**13. Vztah projektu k národním nebo EU programům**

(POV, SFŽP, OP, ROP, apod.):SFŽP

<b>1. Název projektu:</b>	
<b>Oprava místních komunikací</b>	
<b>2. Předkladatel (nositel) projektu</b> (adresa, právní statut, kontaktní osoba):	
Obec Litovany	
<b>3. Cíle projektu:</b>	
Zkvalitnění prostředí v obci	
<b>4. Popis projektu:</b>	
Natažení souvislého povrchu ,olemování silničními obrubami, chodníky podél komunikací	
<b>5. Místo realizace projektu a jeho územní dopad:</b>	
Místo realizace: Litovany	
Územní dopad:	
<b>6. Očekávané výstupy/výsledky projektu</b> (konkrétní kvantitativní a kvalitativní výstupy/výsledky, kterých má být realizací projektu dosaženo):	
<b>7. Partneři podporující projekt:</b>	
EU	
<b>8. Předpokládané fáze projektu a plánované termíny jejich realizace:</b>	
Projektová dokumentace 2009	
Realizace 2011	
<b>9. Celkové očekávané náklady realizace projektu</b> (odhad finanční náročnosti):	
7 000 000,-	
<b>10. Zdroje financování projektu:</b>	
Předpokládaná účast zdrojů státního rozpočtu:	10.....%
Předpokládaná účast zdrojů místních veřejných rozpočtů:	10.....%
Předpokládaná účast soukromých zdrojů:	.....%
Předpokládaná účast zdrojů EU:	80.....%

**11. Současný stav připravenosti projektu u investičních akcí:**

Rozbor nákladů a výnosů/byznys plán: ano/ne

Soulad s územně plánovací dokumentací: ano/ne

Studie proveditelnosti: ano/ne

Posouzení vlivu na ŽP: ano/ne

Územní rozhodnutí: ano/ne

Stavební povolení: ano/ne

Veřejné soutěže: ano/ne

Podpis smlouvy: ano/ne

Návaznost na jiný projekt: ano

**12. Vztah projektu k programovým dokumentům regionálního rozvoje:**

Strategický rozvojový dokument menšího územního celku (mikroregion, obec...): ano/ne

Strategie rozvoje kraje Vysočina: ano/ne

Jiné (uved'te):

**13. Vztah projektu k národním nebo EU programům**

(POV, SFŽP, OP, ROP, apod.):

<p><b>1. Název projektu:</b></p> <p style="text-align: center;"><b>Cyklostezka</b></p>
<p><b>2. Předkladatel (nositel) projektu</b> (adresa, právní statut, kontaktní osoba):</p> <p>Obec Radkovice, město Hrotovice, mikroregion Hrotovicko</p>
<p><b>3. Cíle projektu:</b></p> <p>Pobídka cestovního ruchu (turistiky) v oblasti Brána do přírodního parku Rokytná</p>
<p><b>4. Popis projektu:</b></p> <p>Realizace standardní cyklostezky spojující tradiční destinace cest. ruchu s místy kumulace turistů</p>
<p><b>5. Místo realizace projektu a jeho územní dopad:</b></p> <p>Místo realizace: Hrotovice – Radkovice – Biskupice – Jaroměřice  Územní dopad: širší zázemí obcí, mikroregion Hrotovicko</p>
<p><b>6. Očekávané výstupy/výsledky projektu</b> (konkrétní kvantitativní a kvalitativní výstupy/výsledky, kterých má být realizací projektu dosaženo):</p> <p>Cyklostezka v požadovaném rozsahu a kvalitě (značení atp.)</p>
<p><b>7. Partneři podporující projekt:</b></p> <p>Kraj Vysočina, popř. soukromý sektor (v marketingu)</p>
<p><b>8. Předpokládané fáze projektu a plánované termíny jejich realizace:</b></p> <p>Předinvestiční 2009, investiční 2009 – 2010</p>
<p><b>9. Celkové očekávané náklady realizace projektu</b> (odhad finanční náročnosti):</p> <p>1 – 2 mil. Kč (podle doprovodné výstavby)</p>
<p><b>10. Zdroje financování projektu:</b></p> <p>Předpokládaná účast zdrojů státního rozpočtu: .....%</p> <p>Předpokládaná účast zdrojů místních veřejných rozpočtů: 10 % obec, 10-15 % kraj</p> <p>Předpokládaná účast soukromých zdrojů: ...5-10.....%</p> <p>Předpokládaná účast zdrojů EU: ... 70.....%</p>

**11. Současný stav připravenosti projektu u investičních akcí:**

Rozbor nákladů a výnosů/byznys plán:	ne
Soulad s územně plánovací dokumentací:	ne
Studie proveditelnosti:	ne
Posouzení vlivu na ŽP:	ne
Územní rozhodnutí:	ne
Stavební povolení:	ne
Veřejné soutěže:	ne
Podpis smlouvy:	ne
Návaznost na jiný projekt:	ne

**12. Vztah projektu k programovým dokumentům regionálního rozvoje:**

Strategický rozvojový dokument menšího územního celku (mikroregion, obec...): ano  
Strategie rozvoje kraje Vysočina: ano  
Jiné (uved'te):

**13. Vztah projektu k národním nebo EU programům**

(POV, SFŽP, OP, ROP, apod.):

<b>1. Název projektu:</b>	<b>Sportovní areál</b>								
<b>2. Předkladatel (nositel) projektu</b> (adresa, právní statut, kontaktní osoba):	Obec Slavětice								
<b>3. Cíle projektu:</b>	Sportovní zázemí pro mládež								
<b>4. Popis projektu:</b>	Víceúčelové a dětské hřiště, tenisové kurty, koupaliště								
<b>5. Místo realizace projektu a jeho územní dopad:</b>	Místo realizace: obec Slavětice Územní dopad: obec Slavětice a okolí								
<b>6. Očekávané výstupy/výsledky projektu</b> (konkrétní kvantitativní a kvalitativní výstupy/výsledky, kterých má být realizací projektu dosaženo):	Sportovní zázemí pro občany obce, využití volného času								
<b>7. Partneři podporující projekt:</b>	ČEZ, ČEPS, mikroregion, EON								
<b>8. Předpokládané fáze projektu a plánované termíny jejich realizace:</b>	2010								
<b>9. Celkové očekávané náklady realizace projektu</b> (odhad finanční náročnosti):	5 mil. Kč (bez koupaliště)								
<b>10. Zdroje financování projektu:</b>	<table style="width: 100%; border: none;"> <tr> <td style="padding-left: 20px;">Předpokládaná účast zdrojů státního rozpočtu:</td> <td style="text-align: right;">...20.....%</td> </tr> <tr> <td style="padding-left: 20px;">Předpokládaná účast zdrojů místních veřejných rozpočtů:</td> <td style="text-align: right;">...10.....%</td> </tr> <tr> <td style="padding-left: 20px;">Předpokládaná účast soukromých zdrojů:</td> <td style="text-align: right;">...20.....%</td> </tr> <tr> <td style="padding-left: 20px;">Předpokládaná účast zdrojů EU:</td> <td style="text-align: right;">...50.....%</td> </tr> </table>	Předpokládaná účast zdrojů státního rozpočtu:	...20.....%	Předpokládaná účast zdrojů místních veřejných rozpočtů:	...10.....%	Předpokládaná účast soukromých zdrojů:	...20.....%	Předpokládaná účast zdrojů EU:	...50.....%
Předpokládaná účast zdrojů státního rozpočtu:	...20.....%								
Předpokládaná účast zdrojů místních veřejných rozpočtů:	...10.....%								
Předpokládaná účast soukromých zdrojů:	...20.....%								
Předpokládaná účast zdrojů EU:	...50.....%								

**11. Současný stav připravenosti projektu u investičních akcí:**

Rozbor nákladů a výnosů/byznys plán:	ne
Soulad s územně plánovací dokumentací:	ano
Studie proveditelnosti:	ne
Posouzení vlivu na ŽP:	ne
Územní rozhodnutí:	ne
Stavební povolení:	ne
Veřejné soutěže:	ne
Podpis smlouvy:	ne
Návaznost na jiný projekt:	ne

**12. Vztah projektu k programovým dokumentům regionálního rozvoje:**

Strategický rozvojový dokument menšího územního celku (mikroregion, obec...): ne  
Strategie rozvoje kraje Vysočina: ne  
Jiné (uved'te):

**13. Vztah projektu k národním nebo EU programům**

(POV, SFŽP, OP, ROP, apod.): ROP



<b>1. Název projektu:</b> <p style="text-align: center;"><b>Výměna oken na budově OÚ a MŠ</b></p>
<b>2. Předkladatel (nositel) projektu</b> (adresa, právní statut, kontaktní osoba): Obec Třebenice – Milan Votava
<b>3. Cíle projektu:</b> Obnova technického stavu budovy
<b>4. Popis projektu:</b> Výměna stávajících nevyhovujících oken
<b>5. Místo realizace projektu a jeho územní dopad:</b> Místo realizace: obec Třebenice Územní dopad: obec Třebenice
<b>6. Očekávané výstupy/výsledky projektu</b> (konkrétní kvantitativní a kvalitativní výstupy/výsledky, kterých má být realizací projektu dosaženo): Estetický vzhled budovy, technické zhodnocení, úspora energie (vytápění)
<b>7. Partneři podporující projekt:</b>
<b>8. Předpokládané fáze projektu a plánované termíny jejich realizace:</b> Červenec-srpen 2008
<b>9. Celkové očekávané náklady realizace projektu</b> (odhad finanční náročnosti): 300 tis. Kč
<b>10. Zdroje financování projektu:</b>  Předpokládaná účast zdrojů státního rozpočtu: ...30.....% Předpokládaná účast zdrojů místních veřejných rozpočtů: ...70.....% Předpokládaná účast soukromých zdrojů: .....% Předpokládaná účast zdrojů EU: .....%

**11. Současný stav připravenosti projektu u investičních akcí:**

Rozbor nákladů a výnosů/byznys plán:	ano
Soulad s územně plánovací dokumentací:	ano
Studie proveditelnosti:	ne
Posouzení vlivu na ŽP:	ne
Územní rozhodnutí:	ne
Stavební povolení:	ne
Veřejné soutěže:	ne
Podpis smlouvy:	ne
Návaznost na jiný projekt:	ne

**12. Vztah projektu k programovým dokumentům regionálního rozvoje:**

Strategický rozvojový dokument menšího územního celku (mikroregion, obec...): ne  
Strategie rozvoje kraje Vysočina: ne  
Jiné (uved'te):

**13. Vztah projektu k národním nebo EU programům**

(POV, SFŽP, OP, ROP, apod.): POV

<b>1. Název projektu:</b> <b>Revitalizace a odbahnění Plešického rybníka</b>
<b>2. Předkladatel (nositel) projektu</b> (adresa, právní statut, kontaktní osoba): Obec Třebenice – Milan Votava
<b>3. Cíle projektu:</b> Dosažení obnovy vypuštěného rybníka, zadržení vody pro požární účely a rekreaci
<b>4. Popis projektu:</b> Obnova stavebních objektů (výpusť, hráz, břehy), odbahnění, oprava obslužné komunikace a hráze
<b>5. Místo realizace projektu a jeho územní dopad:</b> Místo realizace: obec Plešice Územní dopad: obec Plešice a okolí
<b>6. Očekávané výstupy/výsledky projektu</b> (konkrétní kvantitativní a kvalitativní výstupy/výsledky, kterých má být realizací projektu dosaženo): Dosažení obnovy vypuštěného rybníka, zadržení vody pro požární účely a rekreaci
<b>7. Partneři podporující projekt:</b>
<b>8. Předpokládané fáze projektu a plánované termíny jejich realizace:</b> Dle přidělení finančních prostředků – v současnosti hotový projekt a stav. a vod. povolení
<b>9. Celkové očekávané náklady realizace projektu</b> (odhad finanční náročnosti): 2 mil. Kč
<b>10. Zdroje financování projektu:</b>  Předpokládaná účast zdrojů státního rozpočtu: ...90.....% Předpokládaná účast zdrojů místních veřejných rozpočtů: ...10.....% Předpokládaná účast soukromých zdrojů: .....% Předpokládaná účast zdrojů EU: .....%

**11. Současný stav připravenosti projektu u investičních akcí:**

Rozbor nákladů a výnosů/byznys plán:	ano
Soulad s územně plánovací dokumentací:	ano
Studie proveditelnosti:	ano
Posouzení vlivu na ŽP:	ano
Územní rozhodnutí:	ano
Stavební povolení:	ano
Veřejné soutěže:	ne
Podpis smlouvy:	ne
Návaznost na jiný projekt:	ne

**12. Vztah projektu k programovým dokumentům regionálního rozvoje:**

Strategický rozvojový dokument menšího územního celku (mikroregion, obec...): ne  
Strategie rozvoje kraje Vysočina: ne  
Jiné (uved'te):

**13. Vztah projektu k národním nebo EU programům**

(POV, SFŽP, OP, ROP, apod.):